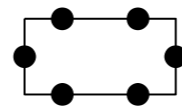



Plangebied



Plangebiedgrens

Bouwvlak



bouwvlak

Bestemmingen



Groen




Transformatiegebied
Wolvenplein



Tuin



Verkeer -
Verblijfsgebied

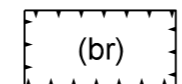


Water

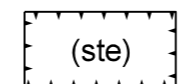


Wonen

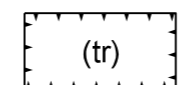
Funcieaanduidingen



brug

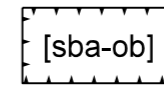


steiger

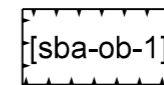


terras

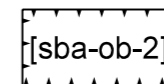
Bouwaanduidingen



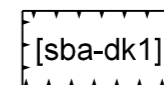
specifieke bouwaanduiding -
ondergrondse bebouwing



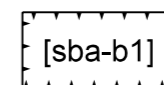
specifieke bouwaanduiding -
overbebouwing -1



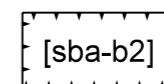
specifieke bouwaanduiding -
overbebouwing -2



specifieke bouwaanduiding -
dakopbouw 1




specifieke bouwaanduiding -
bouwhoogte 1



specifieke bouwaanduiding -
bouwhoogte 2

Maatvoeringaanduidingen



maatvoeringsvlak



maximum bouwhoogte (m)

**TAM-omgevingsplan
Wolvenplein
Verbeelding**

BLAD 1

Hierbij horen de regels van TAM-omgevingsplan Wolvenplein

Plannaam	Planfase	Datum	Plannaam	Planfase	Datum
Ontwerp	fase 1	11-12-2025	beroep	fase 3	
Vaststelling	fase 2		onherroepelijk	fase 4	

De digitale versie van de verbeelding is authentiek en rechtsgeldig boven alle andere versies.
Zie voor de digitale versie de websites <http://www.ruimtelijkeplannen.nl> en/of <http://0344.ropubliceer.nl>

Identificatie (ID) van het plan (Bestandsnaam)
NL.IMRO.0344.BPTAMWOLVENPLEIN-VA01.dgn

ordernummer	
wijk	06 - Binnenstad
projectnaam(dir)	Wolvenplein
subdirectory	
schaal	1: 1000
pentabel	256.tbl
datum	31-03-2026
datum	

