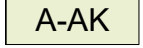


Legenda

 Plangebied

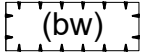
Enkelbestemmingen

 A-AK Agrarisch - Akkerbouwbedrijf

Dubbelbestemmingen

 WR-A2 Waarde - Archeologie 2

Funcieaanduidingen

 (bw) bedrijfswoning

 (sa-vdl) specifieke vorm van agrarisch - volumineuze detailhandel in landbouwwerktuigen

Bouwvlakken


 bouwvlak

Bouwaanduidingen

 [bg] bijgebouwen

 [ka] karakteristiek

Maatvoeringen

 maximum goothoogte (m)
maximum bouwhoogte (m)

Bestemmingsplan:

TAM-omgevingsplan hoofdstuk 22x
Jan van Nassauweg 18 Giethoorn
Gemeente Steenwijkerland


Opdrachtgever: De Omgevingsadviseurs

Status: ontwerp

Get.: TKS Datum: 17-11-2025

Formaat: A3 Schaal: 1:1000

Tekeningnummer:
NL.IMRO.1708.GHNJanvNassauw18OP-ON01



Noordpijl

BraGIS GIS/CAD
Ondersteuning
en software

Dalenstraat 4B, 5466 PM Eerde
E-mail: info@bragis.nl
Web: www.bragis.nl