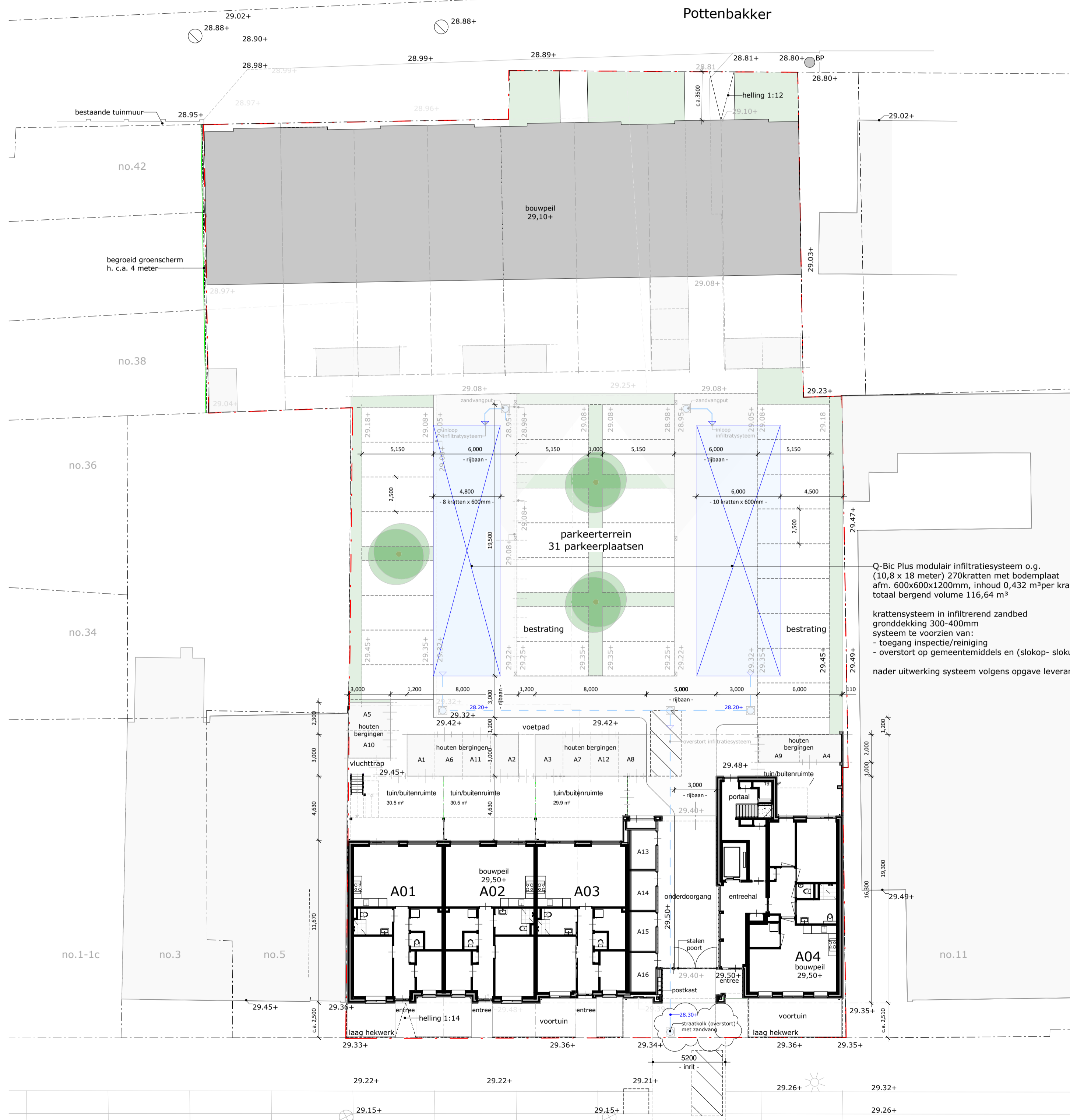




Impressie groenscherm

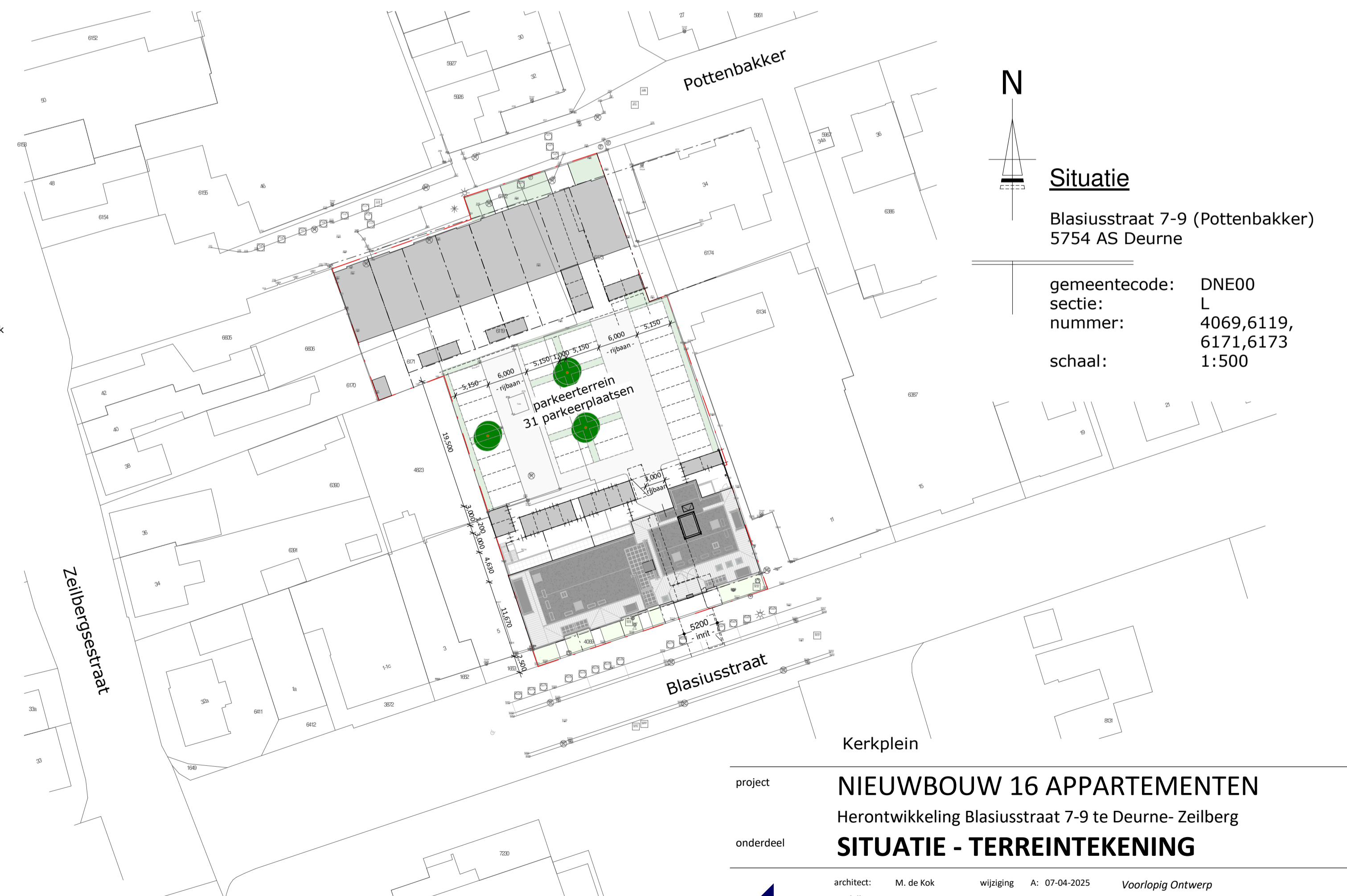


Impressie Blasiusstraat



Terreintekening

1 : 200



N
Situatie


Blasiusstraat 7-9 (Pottenbakker)
5754 AS Deurne

gemeentecode: DNE00
sectie: L
nummer: 4069,6119,
6171,6173
schaal: 1:500

Kerkplein

project **NIEUWBOUW 16 APPARTEMENTEN**
Herontwikkeling Blasiusstraat 7-9 te Deurne- Zeilberg
onderdeel **SITUATIE - TERREINTEKENING**

architect:	M. de Kok	wijziging:	A: 07-04-2025	Voorlopig Ontwerp
modeller:	A. Beijers		B:	
datum:	10-12-2024		C:	Projectnummer:
schaal:	1:200 / 1:500		D:	Blad:
formaat:	A1		E:	21-461 S-01



van Santvoort architecten Berg 2
www.vansantvoortarchitecten.nl info@vansantvoortarchitecten.nl 5671 CC Nuenen
t. 040-2833708