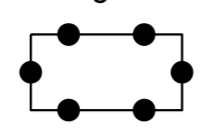


Plangebied



Plangebiedgrens

Bestemmingen



Dienstverlening



Groen



Kantoor



Tuin



Verkeer - Verlijfsgebied



Wonen

Dubbelbestemmingen

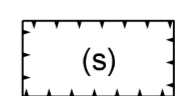


Leiding

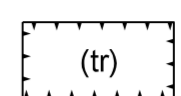
Functieaanduidingen



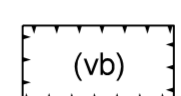
parkeergarage



sport




terras



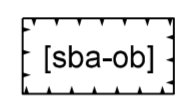
verblijfsgebied

Bouwvlak




bouwvlak


Bouwaanduidingen



specifieke bouwaanduiding - overbouwing

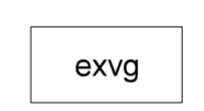


specifieke bouwaanduiding - overbouwing - 1



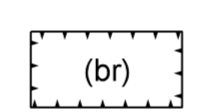
specifieke bouwaanduiding - overbouwing - 2

Gebiedsaanduidingen

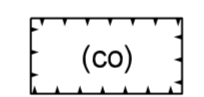


overige zone - explosievoorschriftengebied

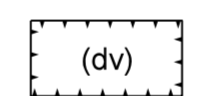
Functieaanduidingen



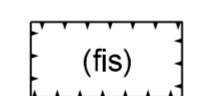
brug



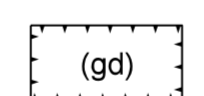
cultuur en ontspanning



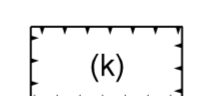
dienstverlening



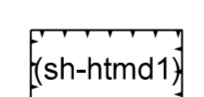
fietsenstalling



gemengd



kantoor



specifieke vorm van horeca - horeca tot en met horeca categorie d1

Maatvoeringaanduidingen



maatvoeringsvlak



maximum bouwhoogte (m)

TAM-omgevingsplan

Matsertterrein Croeselaan

Verbeelding

BLAD 1

Hierbij horen de regels van

Planfase	Planfase	Datum	Planfase	Planfase	Datum
Ontwerp	fase 1	04-12-2025	beroop	fase 3	
Vaststelling	fase 2		onherroepelijk	fase 4	

De digitale versie van de verbeelding is authentiek en rechtsgeldig boven alle andere versies.
Zie voor de digitale versie de websites <http://www.ruimtelijkeplannen.nl> en/of <http://0344.ropubliceer.nl>

Identificatie (ID) van het plan (Bestandsnaam)	
ordernummer	NL.IMRO.0344.BPTAMMATSERCROESE-VA01.dgn
ordernummer	TAM-omgevingsplan
wijk	06-binnenstad
projektnaam(dnr)	Matsertterrein
subdirectory	Croeselaan
schaal	1: 1000
pentabel	256.tbl
datum	20-02-2025
datum	

