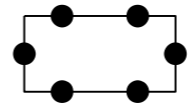





Plangebied



Plangebiedgrens

Bouwvlak



bouwvlak

Bestemmingen



Groen



Wonen

Maatvoeringaanduidingen



maatvoeringsvlak



maximum bouwhoogte (m)

Gebiedsaanduidingen



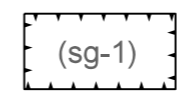
overige zone - vrijwaringszone regionale waterkering

Bouwaanduidingen



specifieke bouwaanduiding - onbebouwd

Funcieaanduidingen



specifieke vorm van groen - 1



specifieke vorm van groen - fruitboomgaard



ontsluiting

# Ontwerp TAM-omgevingsplan Zandweg 210, Vleuterweide

## Verbeelding

BLAD 1

Hierbij horen de regels van

Plannaam	Planfase	Datum	Plannaam	Planfase	Datum
Ontwerp	fase 1	18-12-2025	beroep	fase 3	
Vaststelling	fase 2		onherroepelijk	fase 4	

De digitale versie van de verbeelding is authentiek en rechtsgeldig boven alle andere versies.  
Zie voor de digitale versie de websites <http://www.ruimtelijkeplannen.nl> en/of <http://0344.ropublikeer.nl>

Identificatie (ID) van het plan (Bestandsnaam) NL.IMRO.0344.BPTAMZAND210VLEUWE-ON01.dgn		
ordernummer		
wijk	10 Vleuten - De Meern	
projektnaam(dir)		
subdirectory		
schaal	1: 1000	
pentabel		
datum	18-12-2025	
datum		

