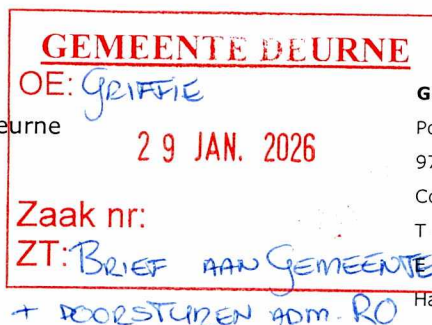


AANTEKENEN
Aan de gemeenteraad van Deurne
Postbus 3
5750 AA Deurne



Gasunie Transport Services B.V.
Postbus 181
9700 AD Groningen
Concourslaan 17
T (050) 521 22 55
info@gasunie.nl
Handelsregister Groningen 02084889
www.gasunietransportservices.com

Datum

26 januari 2026

Ons kenmerk

ZAZE.26.183

Uw kenmerk

NL.IMRO.0762.TAMOP20250
8-B001

Onderwerp

Zienswijze ontwerp TAM-Omgevingsplan 'Hoofdstuk 221
'Hoogdonkseweg 6 Liessel, Ommezwanksedijk 10 en 13
Deurne'

Geachte Raad,

Uit een publicatie in het Gemeenteblad van 18 december 2025, nr. 551442, blijkt dat het bovengenoemde ontwerp TAM-omgevingsplan (hierna: het plan) door u ter inzage is gelegd. Dit ontwerp geeft ons aanleiding tot het indienen van de volgende zienswijze. In het plangebied ligt één regionale hogedruk gastransportleiding (Z-541-16) die bij ons bedrijf in beheer is.

Verbeelding

De in het plangebied aanwezige leiding (bijlage 1) is niet bestemd. Wij verzoeken u de ontbrekende gastransportleiding alsnog in het plan op te nemen met een bijbehorend belemmeringsgebied van 4 meter aan weerszijden gemeten vanuit het hart van de leiding, dit op grond van artikel 5.18 sub b van het Besluit kwaliteit leefomgeving (Bkl). Wij verzoeken u om een contactpersoon door te geven waar wij de digitale (leiding) gegevens naar toe kunnen mailen. U kunt de digitale gegevens ook zelf aanvragen bij RO@gasunie.nl

Planregels

Doordat in het plan genoemde gastransportleiding niet is opgenomen, zijn er ook geen planregels opgenomen ten behoeve van de betreffende gastransportleiding. Zodoende verzoeken wij u om de staalkaart van Netbeheer Nederland van pagina 60 tot en met 62 volledig over te nemen en de regels hiervan te verwerken in artikel 'Buisleiding'. De staalkaart is te vinden op de volgende website:

<https://www.gasunie.nl/omgevingsloket/voor-de-overheid/staalkaart-netbeheer-nederland>

Uit deze planregels zal blijken dat diepwortelende planten niet zijn toegestaan binnen het belemmeringsgebied van de gasleiding, dit ten behoeve van het garanderen van een veilige ligging van de leiding. In de landschappelijke inpassing is momenteel een beukenhaag opgenomen binnen het belemmeringsgebied van de gasleiding. In bijlage 2 is de beplantingslijst te vinden van Gasunie. Op deze lijst staan hagen staan die acceptabel zijn binnen het belemmeringsgebied van de gasleiding. Mocht er op deze locatie daadwerkelijk

Gasunie Transport Services B.V.

Datum: 26 januari 2026


Ons kenmerk: ZAZE.26.183

Onderwerp: Zienswijze ontwerp TAM-Omgevingsplan 'Hoofdstuk 22I 'Hoogdonkseweg 6 Liessel, Ommezwanksedijk 10 en 13 Deume'

een haag worden geplaatst, dan zien wij graag, dat dit gebeurt in overleg met Gasunie en dat de betreffende haag op de beplantingslijst staat.

Voordat wordt overgegaan tot vaststelling van het onderhavige plan, verzoeken wij u ons de beoogde wijziging(en) voor te leggen. Indien gewenst, kunt u voor een nadere toelichting contact opnemen met ondergetekende.

Hoogachtend,



B.J.N.T. Verbraak (Bas)
Adviseur Omgevingsmanagement Juridische Zaken

E: B.J.N.T.Verbraak@gasunie.nl

M: +31610818623

I: www.gasunie.nl

Gasunie Transport Services B.V.

Datum: 26 januari 2026

Ons kenmerk: ZAZE.26.183

Onderwerp: Zienswijze ontwerp TAM-Omgevingsplan 'Hoofdstuk 22I 'Hoogdonkseweg 6 Liessel, Ommezwanksedijk 10 en 13 Deurne'

Bijlage 1: Verbeelding ligging hogedruk gastransportleidingen Z-541-16



Gasunie Transport Services B.V.

Datum: 26 januari 2026

Ons kenmerk: ZAZE.26.183

Onderwerp: Zienswijze ontwerp TAM-Omgevingsplan 'Hoofdstuk 22I 'Hoogdonkseweg 6 Liessel, Ommezwancksedijk 10 en 13 Deurne'

Bijlage 2: Beplantingslijst Gasunie

BEPLANTINGSLIJST

Advieslijst van in Nederland algemeen voorkomende, doorgaans struikvormige, houtige gewassen die in aanmerking komen voor aanplant op de strook van Gasunie-leidingen.

Geslacht/soort	Naam (NL)	Karakter (struik(s)/boom(b))	Hoogte (max)
Amelanchier lamarckii	krent	s	6 m
Cornus mas	gele kornoelje	s	4 m
Cornus sanguinea	rode kornoelje	s	4 m
Corylus avellana	hazelaar	s	6 m
Crataegus laevigata	tweestijlige meidoorn	s/b	8 m
Crataegus monogyna	eenstijlige meidoorn	s/b	8 m
Cytisus scoparius	bezembrem	s	2 m
Eleagnus angustifolia	olijfwilg	s	8 m
Euonymus europaeus	kardinaalsmuts	s	4 m
Ligustrum vulgare	gewone liguster	s	3 m
Malus sylvestris	wilde appel	s/b	6 m
Pyris communis	wilde peer	s/b	8 m
Mespilus germanica	mispel	s/b	4 m
Prunus spinosa	sleedoorn	s	4 m
Rhamnus cartharticus	wegedoorn	s/b	5 m
Rhamnus frangula	vuilboom/sporkehout	s/b	3 m
Rosa canina	hondsroos	s	3 m
Rosa rubiginosa	egelantierroos	s	3 m
Rosa rugosa	bottelroos	s	5 m
Salix aurita	geoorde wilg	s	10 m
Salix caprea	waterwilg/boswilg	s/b	6 m
Salix cinerea	grauwe wilg	s	6 m
Salix pentandra	laurierwilg	s	4 m
Salix purpurea	bittere wilg	s	2 m
Salix repens	kruiwilg	s	8 m
Salix triandra	amandelwilg	s	6 m
Salix viminalis	katwilg	s	7 m
Sambucus nigra	gewone vlier	s/b	6 m
Sambucus racemosa	bergvlier/trosvlier	s/b	6 m
Sorbus aucuparia	lijsterbes	s/b	10 m
Viburnum opulus	Gelderse roos	s	4 m

N.B. Behalve de in de advieslijst genoemde soorten kunnen in bepaalde gevallen als beplanting boven gasleidingen worden toegestaan:

1. Bomen van eerste en tweede grootte (d.w.z. bomen die op volwassen leeftijd een hoogte kunnen bereiken van meer dan 12 meter), mits ze worden onderhouden als hakhout dan wel lage knotboom in bijvoorbeeld houtwallen en grienden, of als haag;
2. Z.g.n. laagstam-fruitbomen.

gasunie

the Netherlands ,



Frankering betaald




R Aangetekend

D-A-1

POSTNL

Alleen Huisadres
Handtekening voor ontvangst

Tav Gemeenteraad Deurne
Postbus 3
5750AA DEURNE



3SCZVR8201028

HT-F

BT-DO 1208/
BT-DO 3010(Z)

Postbus 3 5750AA

Naam: DNE-I

Adres: Industrieweg 12G, 5753PC DEURNE