

Gieten, Asserstraat 5: Evaluatie- en Selectienotitie

Projectnummer: 2024-04/09
Onderzoeksmeldingsnummer: 5658072100
Auteur: dhr. J.B. Veenstra MA (senior KNA-archeoloog/-materiaalspecialist)
Autorisatie: mevr. R. Rap MA (senior KNA-archeoloog/-prospector)

Inleiding

Van 25 november tot en met 9 december 2024 heeft De Steekproef bv een archeologische opgraving uitgevoerd aan de Asserstraat 5 te Gieten (toponiem Asserstraat 5, gemeente Aa en Hunze, provincie Drenthe). Aanleiding voor het onderzoek is de voorgenomen gedeeltelijke sloop van de huidige bebouwing en de bouw van nieuwe woningen.

Eerder is een archeologisch bureauonderzoek gecombineerd met een inventariserend archeologisch veldonderzoek (IVO-O verkennende fase) uitgevoerd (Wieske & Schamp 2023). Uit het booronderzoek bleek dat in het plangebied een oude akkerlaag op dekzandafzettingen aanwezig is. Ook werd een scherp handgevormd aardewerk gevonden. Op basis van deze resultaten is een archeologisch proefsleuvenonderzoek geadviseerd. De gemeente Aa en Hunze, heeft dit advies opgevolgd. Uit het proefsleuvenonderzoek bleek dat de bodemopbouw in het plangebied bestond uit dekzand, met daarop een oude akkerlaag, die werd afgedekt door een recenter esdek. In de top van het dekzand werden sporen gevonden bestaande uit paalkuilen en kuilen die op basis van vondsten konden worden gedateerd uit de periode ijzertijd-romeinse tijd en late middeleeuwen-nieuwe tijd. De vindplaats werd op basis van de hoge fysieke en inhoudelijke kwaliteit als behoudenswaardig gewaardeerd en er werd geadviseerd om een vervolgonderzoek in de vorm van een opgraving (Wieske 2024).

Vanwege de lage spoordichtheid in delen van het plangebied is in overleg met de bevoegde overheid besloten eerst vier aanvullende proefsleuven te graven om de eventuele begrenzing van de vindplaats meer nauwkeurig te kunnen vaststellen. Omdat in de proefsleuven geen behoudenswaardige archeologische resten zijn gevonden, is in overleg met de bevoegde overheid (gemeente Aa en Hunze) het op te graven areaal vastgesteld (dd. 3 december 2024) (Figuur 1).

De opgraving is uitgevoerd conform het hiervoor opgestelde Programma van Eisen (PvE, Rap 2024) en de SIKB BRL 4000, KNA 4.1 protocol 4004. Het doel van de opgraving was het *ex situ* behouden van de archeologische vindplaats. In deze evaluatie- en selectienotitie worden de voorlopige resultaten vermeld. Ook is een voorstel opgenomen voor de uitwerking van de resultaten van dit onderzoek, en de uitwerking van de gedane vondsten. Hierbij zijn ook de resultaten (sporen en vondsten) van het proefsleuvenonderzoek meegenomen. Deze worden gezamenlijk met de resultaten van de opgraving uitgewerkt. Verder is een selectieadvies opgenomen met een voorstel voor welke vondsten gedeponereerd moeten worden in het provinciale depot voor bodemvondsten van de provincie Drenthe (Noordelijk Archeologisch Depot).

Voorlopige resultaten

In Appendix I is een allesporenkaart opgenomen met de aangetroffen grondsporen met de interpretatie van de verschillende sporen, en de locatie van de profielkolommen. In Appendix II en III zijn respectievelijk een sporenlijst en een vondstenlijst opgenomen. Er zijn 204 sporen opgetekend en 39 vondstnummers uitgeschreven. De bodemopbouw is door middel van drie profielkolommen gedocumenteerd.

Bodemopbouw

Omdat tijdens het proefsleuvenonderzoek de bodemopbouw al uitgebreid is gedocumenteerd, zijn er tijdens dit onderzoek alleen in de aanvullende proefsleuven enkele profielen gedocumenteerd. Wel is er tijdens het aanleggen van de putten gelet op afwijkingen ten opzichte van wat bekend was over de bodemopbouw, maar kon worden vastgesteld dat deze overal in hoofdlijnen gelijk was. De bodem bestaat van boven naar beneden uit een al dan niet duidelijk afgetekende bouwvoor met een dikte van maximaal 15 centimeter, opgevolgd door een esdek. Een esdek, ook wel een plaggendek genoemd, wordt getypeerd door een dik bruin pakket welke resultaat is van eeuwenlange pluggenbemesting (Spek 2004). Door een continue akkerbouw is de van oorsprong aanwezige podzolbodem verploegd geraakt. Hier en daar was een tweedeling in het esdek zichtbaar, waarbij onderin een oudere akkerlaag aanwezig is die als gevolg van de geleidelijke ophoging naar verloop van tijd buiten het bereik van de ploeg kwam te liggen. De cultuurlagen liggen direct op C-horizont van de dekszandafzettingen.



Figuur 1: De ligging van het opgegraven deel binnen het plangebied, plus de locaties van de aanvullende proefsleuven.

Grondsporen

Het sporenniveau was aanwezig in de top van het dekzand. Als gevolg van eeuwenlange ploegwerkzaamheden was de oorspronkelijke top van het dekzand, en daarmee het oorspronkelijke maaiveld, niet meer te achterhalen. Hierdoor was een groot deel van de bovenste helft van de sporen verdwenen, en mogelijk zijn hierdoor ook sporen helemaal verdwenen. Daarnaast was er sprake van een dunne laag dekzand, die direct werd opgevolgd door een pakket stevige keileem. Hierdoor bleek het grondwater te stagneren op het sporenniveau. Als gevolg van deze stagnatie van grondwater, waren de te documenteren vlakken erg nat en stond het vlak snel onder water. Bovendien was sprake van veel humeuze inspoeling in de top van het dekzand, en een sterke bioturbatie (Figuur 2). Het herkennen van sporen werd door al deze factoren sterk beïnvloed.

De 98 sporen die tijdens het proefsleuvenonderzoek zijn gevonden, zijn grotendeels tijdens de opgraving teruggevonden, maar hebben een nieuw spoornummer gekregen, omdat in het veld niet altijd direct herleidbaar was welk spoornummer er tijdens het proefsleuvenonderzoek was uitgegeven. Deze sporen zijn dus ook (grotendeels) gedocumenteerd tijdens de opgraving en worden in de uitwerking van de opgraving meegenomen.

De 204 grondsporen die zijn gedocumenteerd bestonden dan ook voor een groot deel uit sporen die na onderzoek van natuurlijke oorsprong bleken te zijn. De overige sporen bestonden uit kuilen (circa 40), paalgaten (circa 17), greppels (circa 21), een waterkuil, twee waterputten en resten van een leemvloer. Er bleek sprake van een dunne spreiding, waarin geen structuren konden worden herkend (Appendix I). Op basis van scherven aardewerk kunnen de sporen voorlopig worden gedateerd in de periodes midden/late ijzertijd, late middeleeuwen en late middeleeuwen/nieuwe tijd. De meeste sporen bleken te dateren uit de nieuwe tijd. Eén van de twee waterputten bleek te dateren uit de late dertiende/vroege veertiende eeuw. De tweede waterput dateert uit de nieuwe tijd.

Op basis van de greppels uit de late middeleeuwen/nieuwe tijd kan er mogelijk een uitspraak worden gedaan over de indeling in percelen gedurende deze periode.



Figuur 2: Centraal een afvalkuil (s249) uit de midden of late ijzertijd (donkergrijs), aan weerszijden donkere verkleuringen als gevolg van bioturbatie.

Vondsten

Tijdens de opgraving zijn 239 vondsten gedaan, verdeeld over 39 vondstnummers. Omdat het onderzoek rechtstreeks voortkomt uit het proefsleuvenonderzoek zijn ook de vondsten van dit onderzoek in deze evaluatie meegenomen: 139 stuks verdeeld over 20 vondstnummers. Deze vondsten zijn afkomstig uit sporen die ook tijdens de opgraving zijn gedocumenteerd. Zo komt het tijdens het proefsleuvenonderzoek als drenkkuil geïnterpreteerde spoor 41/42/43, overeen met spoor 249 van de opgraving (Figuur 2, tijdens de opgraving bleek dat sprake was van een afvalkuil). In dit spoor zijn in totaal 132 vondsten gedaan (128 fragmenten aardewerk en vier fragmenten natuursteen. In Tabel 1 staan de aantallen vondsten weergegeven per categorie.

Tabel 1. Aantallen vondsten per categorie van zowel de opgraving als het proefsleuvenonderzoek, aangevuld met de aantallen uit te werken vondsten en monsters, plus de voorgestelde aantallen te deselecteren vondsten.

Categorie	Aantal opgraving	Aantal proefsleuven	Aantal voorgesteld uit te werken	Aantal deselectie
Aardewerk	174	119	293	0
Bouwkeramiek	10	0	10	0
Glas	1	0	1	0
Metaal	1	0	0	1
Houtskool	8	1	volgt	9*
Botanische monsters	4	5	0	9**
Dierlijk bot	31	6	37	0
Natuursteen	14	1	15	0
Totaal	239	139	356	19

*Indien niet nodig voor ¹⁴C datering.

**Indien geen botanische monsters worden geanalyseerd, worden alle gedeselecteerd. Van wel geanalyseerde monsters worden de zeefresiduen gedeponeed.

Het aardewerk bestaat zowel uit handgevormd aardewerk als aardewerk dat op een draaischijf is gemaakt. Het handgevormde aardewerk dateert uit de ijertijd tot en met vroege romeinse tijd, en de late middeleeuwen. Het draaischijf aardewerk dateert uit de late middeleeuwen en nieuwe tijd. Het bouwkeramiek, het glas, metaal, dierlijk bot en natuursteen dateert alle uit de periode late middeleeuwen/nieuwe tijd. Verder onderzoek is nodig om de vondsten meer nauwkeurig te kunnen plaatsen, zowel met betrekking tot de functie als de datering.

In een aantal sporen zijn fragmenten houtskool in de vulling waargenomen. Deze zijn verzameld met het oog op het uitvoeren van ¹⁴C dateringen. In totaal zijn negen botanische monsters genomen met betrekking tot onderzoek aan macroresten. Onderzoek naar deze monsters kan informatie opleveren over het landschap en landschapsgebruik in het verleden.



Figuur 3: Aardewerk uit de late dertiende/vroege veertiende eeuw uit een waterput (s205).

Voorgestelde uitwerking

In de uitwerkingen zullen de resultaten van het proefsleuvenonderzoek en de opgraving verder worden onderzocht. De uitwerking van de gedocumenteerde bodemopbouw, de grondsporen en het vondstmateriaal moet leiden tot het beantwoorden van de onderzoeksvragen en het bepalen van de aard en functie van de vindplaats en de chronologische ontwikkeling hiervan. Om tot dat beeld te komen zullen de bodemopbouw, de grondsporen en het vondstmateriaal moeten worden uitgewerkt. De voorgestelde uitwerking staat per uit te werken categorie weergegeven in Tabel 1. Al het vondstmateriaal hangt samen met de in het onderzoeksgebied gevonden vindplaatsen.

Het doel van het onderzoek was het *ex situ* behouden van de archeologische vindplaats. Om aan het doel te voldoen, dient aan de in het PvE opgestelde vraagstelling van het onderzoek te worden voldaan. Deze luidt: wat is de aard, ouderdom, omvang, gaafheid en conservering van de archeologische resten? De vraagstelling dient beantwoord te worden door de gespecificeerde onderzoeksvragen uit het PvE te beantwoorden. Deze onderzoeksvragen luiden:

1. *Wat is de stratigrafie en graad van gaafheid van de bodem?*
2. *Wat is de (horizontale en verticale) begrenzing van de aanwezige vindplaatsen?*
3. *Wat is de gaafheid, aard en ouderdom van de sporen?*
4. *Zijn er gebouwplattegronden aanwezig? Kunnen deze worden ingedeeld in de bestaande typologieën van gebouwplattegronden?*
5. *Is er sprake van erven/huisplaatsen? Zo ja, wat is de indeling en opbouw hiervan, is hier ook fasering in aanwezig? Kunnen er zones worden toegewezen aan specifieke functies of ambachten?*
6. *Is er sprake van meerdere bewoningsfasen? Zo ja, waaruit bestaan deze en is er sprake continuïteit, of zijn er bewoningshiaten aan te duiden?*
7. *Is er een relatie tussen de vindplaatsen en de ligging in het landschap?*
8. *Wat is de datering van de archeologische vondsten en tot welke vondsttypen of vondstcategorieën behoren zij? Zijn er overeenkomsten of verschillen aan te geven ten opzichte van wat bekend is?*
9. *Op welke manier kunnen de vindplaatsen gerelateerd worden aan andere archeologische onderzoeken in de regio Gieten?*
10. *Wat betekenen de resultaten van het archeologisch onderzoek voor de archeologische verwachting in de directe omgeving van het plangebied?*
11. *Welke bijdrage levert het onderzoek aan de thema's van de Nationale onderzoeksagenda Archeologie?*

Bodemopbouw

Voorgesteld wordt alle gedocumenteerde profielen uit te werken. De gedocumenteerde profielen worden uitgewerkt tot het niveau waarop informatie wordt verkregen over de bodemopbouw en bodemgenese van het onderzoeksgebied. Onderzoek naar de natuurlijke en door menselijke activiteit veroorzaakte gelaagdheid in de bodem draagt bij tot inzicht in de aard, functie en fasering van de vindplaats.

- Analyse van de profielen draagt bij aan het beantwoorden van de onderzoeksvragen 1, 3, 6, 7, 9 en 10.

Grondsporen

Tijdens de uitwerking zullen de archeologische grondsporen uitgebreid bestudeerd worden. Er wordt getracht een beeld te krijgen van de aard, functie, datering en fasering van de grondsporen en wordt een reconstructie gemaakt van de structuren waar de grondsporen een deel van uitmaakten. Er wordt gekeken naar de ruimtelijke verspreiding van de grondsporen en structuren door de tijd. Ter verduidelijking van de uitwerking worden in het rapport foto's en tekeningen van grondsporen en structuren opgenomen.

- Het uitwerken van de grondsporen draagt bij aan het beantwoorden van de onderzoeksvragen 1, 2, 3, 4, 5, 6, 7, 9, 10 en 11.

Vondsten

Het grootste deel van de vondsten zijn gedaan in de vullingen van sporen, waarmee de vondsten direct of indirect informatie kunnen opleveren over de aard, functie en ouderdom van zowel het betreffende spoor als de vindplaats. Het aardewerk, bouwkeraamiek en glas wordt per fragment gedetermineerd en beschreven. Hierbij wordt aandacht besteed aan de verschillende voorkomende types, voorkomende vormen, de datering, de functie en indien mogelijk de herkomst en baksels.

Verder wordt voorgesteld de houtskoolmonsters alleen voor ¹⁴C-datering in te sturen wanneer de determinatie van het aardewerk niet genoeg informatie over de datering van de vindplaats oplevert. De botanische monsters zullen worden gewaardeerd op geschiktheid voor verdere analyse. Een dergelijke analyse kan informatie opleveren over het landschap en het gebruik van het landschap in het verleden.

Tot slot is één fragment metaal gevonden. Het gaat om een fragment van een ijzeren spijker. Voorgesteld wordt deze vondst niet verder uit te werken vanwege de lage informatiewaarde (afkomstig uit spoor 100: een recente kuil).

- Het uitwerken van de vondsten en het analyseren van monsters draagt bij aan het beantwoorden van de onderzoeksvragen 2, 3, 5, 6, 7, 8, 9, 10 en 11.

Selectievoorstel voor het vondstmateriaal

In Tabel 1 is een voorstel opgenomen voor selectie en deselectie van het vondstmateriaal. Selecteren betekent dat het vondstmateriaal dat hiervoor in aanmerking komt, ter deponering in het provinciaal depot wordt aangeboden. Het voor deponering te selecteren vondstmateriaal hangt samen met de vindplaats(en) die aanwezig waren in het onderzoeksgebied en worden gedeponerd om voor latere analyses beschikbaar te blijven. Gedeselecteerd materiaal wordt (na al dan niet onderzocht te zijn) afgevoerd omdat het niet van toegevoegde waarde is voor de aanwezige vindplaatsen, of omdat verdere analyse niet nodig is.

Het selectievoorstel is opgesteld door senior KNA-archeoloog dhr. J.B. Veenstra MA. Het vondstmateriaal is stabiel, in die zin dat de staat waarin het verkeert geen verdere behandeling nodig heeft om verdere degeneratie te voorkomen. Uitzondering hierop vormt het metaal.

Voorgesteld wordt het aardewerk, bouwkeramiek, natuursteen, dierlijk botmateriaal en de zeefresiduen van de geanalyseerde botanische monsters te selecteren voor deponering na afloop van de uitwerking en het opstellen van de rapportage. De geselecteerde vondstcategorieën en vondsten bevatten dusdanig veel uiterlijke kenmerken dat er sprake is van zowel een goede fysieke kwaliteit als een goede inhoudelijke kwaliteit. Door deze vondsten te deponeren blijven ze beschikbaar voor toekomstig onderzoek en voor eventuele nieuwe onderzoekstechnieken. Op deze manier kunnen ze ook in de toekomst bijdragen aan kennisvermeerdering.

Voorgesteld wordt het fragment metaal vanwege de lage informatiewaarde en de slechte gaafheid te deselecteren voor deponering. Ook wordt voorgesteld de niet geanalyseerde botanische monsters te deselecteren. Voor het houtskool geldt dat dit gedeselecteerd mag worden indien de sporen waaruit deze zijn genomen, a: gedateerd kunnen worden op basis van ander vondstmateriaal, b: niet van toegevoegde waarde zijn voor de resultaten van dit onderzoek. Houtskoolmonsters waarvoor deze criteria niet opgaan worden wel geselecteerd om op deze wijze beschikbaar te blijven voor het uitvoeren van ¹⁴C dateringen.

Dit voorstel wordt ter goedkeuring voorgelegd aan de deponhouder/eigenaar van het materiaal, de provincie Drenthe.

Literatuur

Rap, R. 2024. *Gieten, Asserstraat 5 (Gemeente Aa en Hunze, Dr.). Programma van Eisen: Definitieve Opgraving (DO)*. Steekproefproject 2024-04/09. Zuidhorn: De Steekproef bv.

Spek, T. 2004. *Het Drentse esdorpenlandschap : Een historisch-geografisch studie*. Utrecht: Matrijs.

Wieske, M. & C.R.C. Schamp. 2023. *Gieten, Asserstraat 5 (Gemeente Aa en Hunze, Dr.). Een archeologisch bureauonderzoek en inventariserend veldonderzoek (IVO-O), verkennende fase. Steekproef-rapport 2023-12/16*. Zuidhorn: De Steekproef bv.

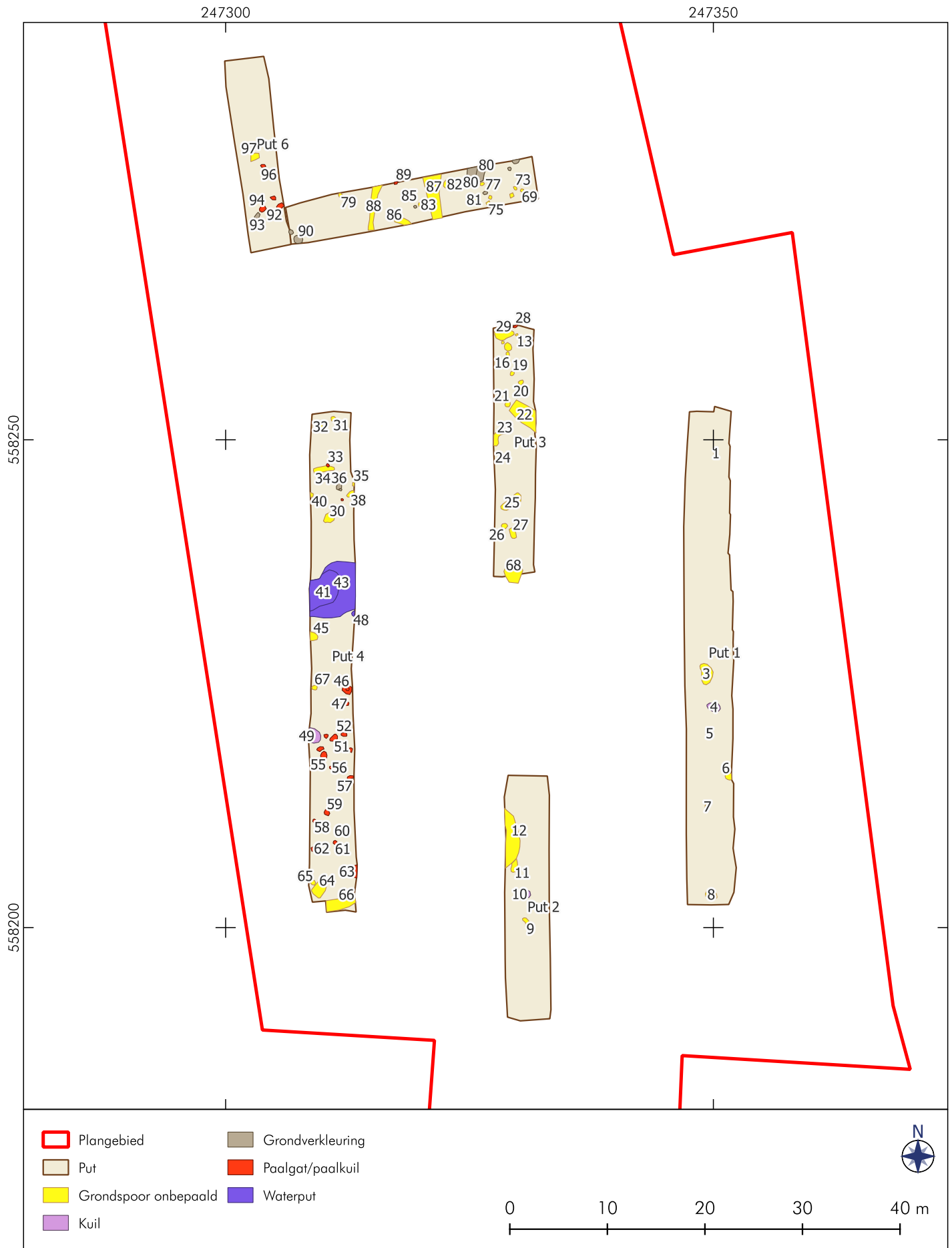
Wieske, M. 2024. *Gieten, Asserstraat 5: Evaluatie- en selectienotitie*. Steekproefproject 2024-04/09. Zuidhorn: De Steekproef bv.

Appendix

Appendix I:	Voorlopige allesporenkaart
Appendix II:	Sporenlĳst
Appendix III:	Vondstenlĳst

Appendix I: Voorlopige allesporenkaart

Appendix I: Allesporenkaart proefsleuvenonderzoek



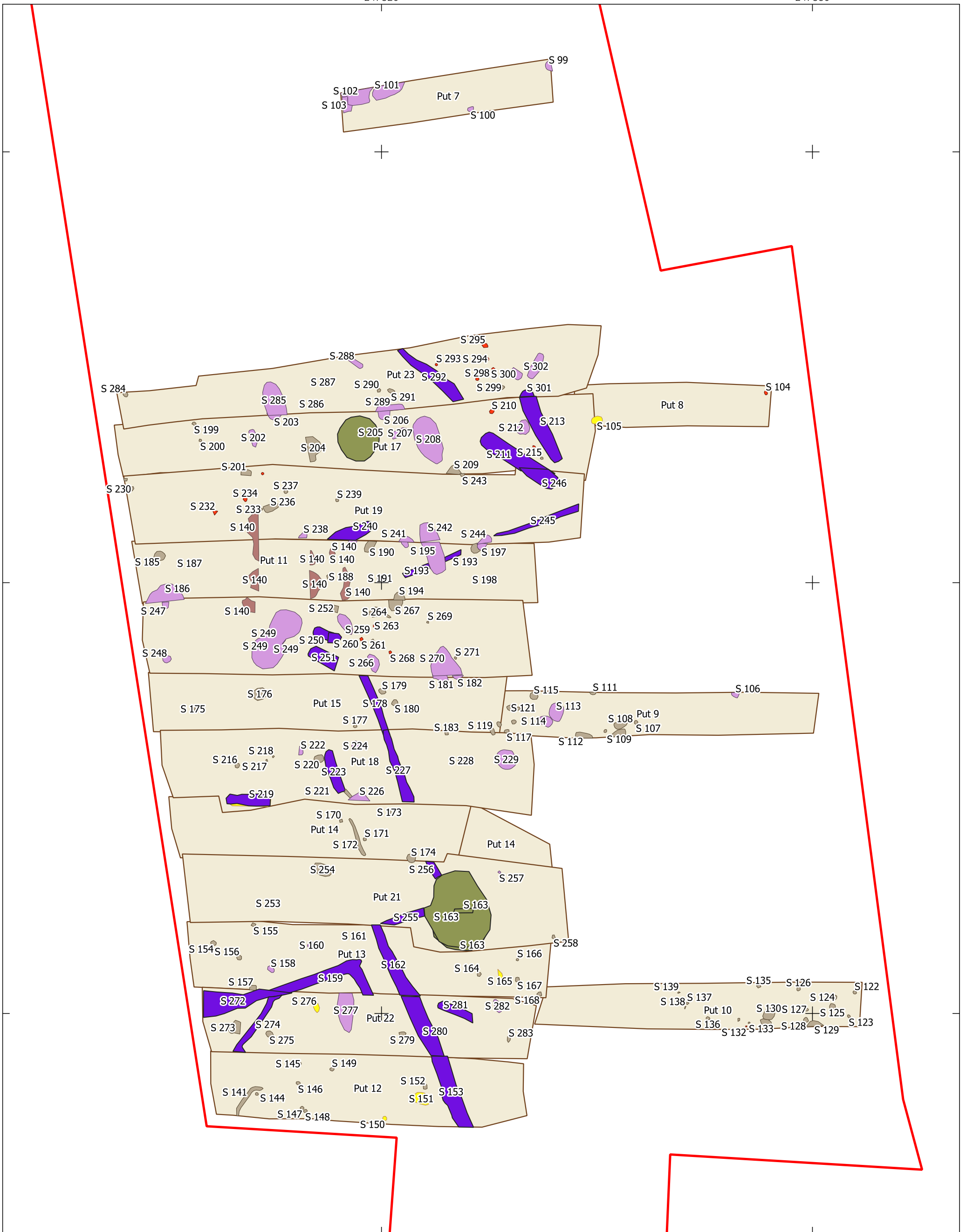
247320

247360

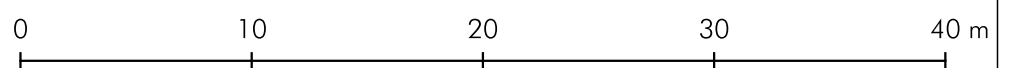
558280

558240

558200



- Plangebied
- Put
- Grondspoor onbepaald
- Kuil
- Natuurlijke vlek
- Paalgat/paalkuil
- Vloer
- Greppel
- Waterput



Appendix II: Sporenlijst

Appendix II: Sporenlijst

2024-04/09 Gieten Asserstraat 5

Spoor	Vulling	Put	Vlak	Lengte in cm	Breedte in cm	Diepte in cm	Kleur	Textuur	Vorm in vlak	Vorm in coupe	Interpretatie	Structuur	Begin periode	Eind periode	Coupe	Richting	Opmeking	Datum
1	1	1	1	75	48		ligegr	zs2	ONREGELMATIG		GRONDSPR		XXX	XXX	<input type="checkbox"/>			15-5-2024
2	1	1	1	54	44		ligegr	zs2	OVAAL		GRONDSPR	0	XXX	XXX	<input type="checkbox"/>			15-5-2024
3	1	1	1	220	113		ligr	zs2	ONREGELMATIG		GRONDSPR	0	XXX	XXX	<input type="checkbox"/>			15-5-2024
4	1	1	1	85	140	20	gr	zs2	OVAAL	KOM	KUIL	0	XXX	XXX	<input checked="" type="checkbox"/>	N		15-5-2024
5	1	1	1	112	70	18	DoGr	zs2	ONREGELMATIG	KOM	KUIL	0	XXX	XXX	<input checked="" type="checkbox"/>	W		15-5-2024
6	1	1	1	55	65		LiGr	zs2	OVAAL		GRONDSPR	0	XXX	XXX	<input type="checkbox"/>			15-5-2024
7	1	1	1	52	47		LiGr	zs2	ROND		GRONDSPR	0	XXX	XXX	<input type="checkbox"/>			15-5-2024
8	1	2	1	103	123		lige	zs2	OVAAL		GRONDSPR	0	XXX	XXX	<input type="checkbox"/>			15-5-2024
9	1	2	1	107	36		gr	zs2	ONREGELMATIG		GRONDSPR	0	XXX	XXX	<input type="checkbox"/>			15-5-2024
10	1	2	1	83	74	20	gr	zs2	ROND	ONREGELMATIG	KUIL	0	XXX	XXX	<input checked="" type="checkbox"/>	O		15-5-2024
11	1	2	1	122	64		gr	zs2	ONREGELMATIG		GRONDSPR	0	XXX	XXX	<input type="checkbox"/>			15-5-2024
12	1	2	1	612	155		gr	zs2	OVAAL		WATERPUT	0	XXX	XXX	<input type="checkbox"/>		Baksteen	15-5-2024
13	1	3	1	30	26		dogr	zs2	OVAAL		GRONDSPR	0	XXX	XXX	<input type="checkbox"/>			15-5-2024
14	1	3	1	35	29		dgr	zs2	OVAAL		PAALGAT	0	XXX	XXX	<input type="checkbox"/>			15-5-2024
15	1	3	1	33	30		dogr	zs2	ROND		GRONDSPR	0	XXX	XXX	<input type="checkbox"/>			15-5-2024
16	1	3	1	46	33		dogr	zs2	OVAAL		GRONDSPR	0	XXX	XXX	<input type="checkbox"/>			15-5-2024
17	1	3	1	86	74		brgr	zs2	OVAAL		GRONDSPR	0	XXX	XXX	<input type="checkbox"/>			15-5-2024
18	1	3	1	36	30		dgr	zs2	OVAAL		PAALGAT	0	XXX	XXX	<input type="checkbox"/>			15-5-2024
19	1	3	1	48	40		ligr	zs2	OVAAL		GRONDSPR	0	XXX	XXX	<input type="checkbox"/>			15-5-2024

Appendix II: Sporenlijst

2024-04/09 Gieten Asserstraat 5

Spoor	Vulling	Put	Vlak	Lengte in cm	Breedte in cm	Diepte in cm	Kleur	Textuur	Vorm in vlak	Vorm in coupe	Interpretatie	Structuur	Begin periode	Eind periode	Coupe	Richting	Opmerking	Datum
20	1	3	1	55	44		ligr	zs2	OVAAL		GRONDSPR	0	XXX	XXX	<input type="checkbox"/>			15-5-2024
21	1	3	1	60	50		gr	zs2	ROND		GRONDSPR	0	XXX	XXX	<input type="checkbox"/>			15-5-2024
22	1	3	1	295	175		Dogr	zs2	RECHTHOEK		GRONDSPR	0	XXX	XXX	<input type="checkbox"/>			15-5-2024
23	1	3	1	170	51		brgr	zs2	ONREGELMATIG		GRONDSPR	0	XXX	XXX	<input type="checkbox"/>			15-5-2024
24	1	3	1	62	65	14	ligr	zs2	ROND	KOM	GRONDSPR	0	XXX	XXX	<input checked="" type="checkbox"/>	NW		15-5-2024
25	1	3	1	233	100		gegr	zs2	ONREGELMATIG		GRONDSPR	0	XXX	XXX	<input type="checkbox"/>			15-5-2024
26	1	3	1	61	61		gegr	zs2	ROND		GRONDSPR	0	XXX	XXX	<input type="checkbox"/>			15-5-2024
27	1	3	1	112	56		gegr	zs2	ONREGELMATIG		GRONDSPR	0	XXX	XXX	<input type="checkbox"/>			15-5-2024
28	1	3	1	50	20	35	ligegr	zs2	OVAAL	KOM	PAALGAT	0	XXX	XXX	<input checked="" type="checkbox"/>	N		15-5-2024
28	2	3	1	50	20	35	ligrge	zs2	OVAAL	KOM	PAALGAT	0	XXX	XXX	<input checked="" type="checkbox"/>	N		15-5-2024
28	3	3	1	50	20	35	ligrge	zs2	OVAAL	KOM	PAALGAT	0	XXX	XXX	<input checked="" type="checkbox"/>	N		15-5-2024
29	1	3	1	200	75		gr	zs2	ONREGELMATIG		GRONDSPR	0	XXX	XXX	<input type="checkbox"/>			15-5-2024
30	1	4	999	60	60		dobrgr	zs2	LINEAIR		GRONDSPR	0	XXX	XXX	<input type="checkbox"/>		Aanleg vlak, stenen + kloostermop op es	16-5-2024
31	1	4	1	58	52		brgr	zs2	OVAAL		GRONDSPR	0	XXX	XXX	<input type="checkbox"/>			16-5-2024
32	1	4	1	63	48		grge	zs2	OVAAL		GRONDSPR	0	XXX	XXX	<input type="checkbox"/>			16-5-2024
33	1	4	1	36	29		dogrbr	zs2	OVAAL		PAALGAT	0	XXX	XXX	<input type="checkbox"/>			16-5-2024
34	1	4	1	91	43		dogr	zs2	ONREGELMATIG		GRONDSPR	0	XXX	XXX	<input type="checkbox"/>			16-5-2024
35	1	4	1	37	20		gr	zs2	RECHTHOEK		GRONDSPR	0	XXX	XXX	<input type="checkbox"/>			16-5-2024
36	1	4	1	74	50		brgr	zs2	OVAAL		NATUURLIJK	0	XXX	XXX	<input checked="" type="checkbox"/>	NO		16-5-2024

Appendix II: Sporenlijst

2024-04/09 Gieten Asserstraat 5

Spoor	Vulling	Put	Vlak	Lengte in cm	Breedte in cm	Diepte in cm	Kleur	Textuur	Vorm in vlak	Vorm in coupe	Interpretatie	Structuur	Begin periode	Eind periode	Coupe	Richting	Opmeking	Datum
37	1	4	1	37	26		gr	zs2	OVAAL		NATUURLIJK	0	XXX	XXX	<input checked="" type="checkbox"/>	NO		16-5-2024
38	1	4	1	91	43		dogr	zs2	ONREGELMATIG		GRONDSPR	0	XXX	XXX	<input type="checkbox"/>			16-5-2024
39	1	4	1	25	23		gr	zs2	ROND		PAALGAT	0	XXX	XXX	<input type="checkbox"/>			16-5-2024
40	1	4	1	50	32		dobrgr	zs2	ONREGELMATIG		GRONDSPR	0	XXX	XXX	<input type="checkbox"/>			16-5-2024
41	1	4	1	133	90		dozw	zs2	OVAAL		WATERPUT	0	XXX	XXX	<input type="checkbox"/>		Gelaagd met verbrand leem	16-5-2024
42	1	4	1	0	0		dogr	zs2	ONREGELMATIG		WATERPUT	0	XXX	XXX	<input type="checkbox"/>		Slap	16-5-2024
43	1	4	1	0	0		brgr	zs2	ONREGELMATIG		WATERPUT	0	XXX	XXX	<input type="checkbox"/>		oversneden door esdek	16-5-2024
44	1	4	1	31	31		brgr	zs2	ROND		PAALGAT	0	XXX	XXX	<input type="checkbox"/>			16-5-2024
45	1	4	1	90	83		brgr	zs2	ONREGELMATIG		GRONDSPR	0	XXX	XXX	<input type="checkbox"/>			16-5-2024
46	1	4	1	36	36	12	dogr	zs2	ROND	KOM	PAALGAT	0	XXX	XXX	<input checked="" type="checkbox"/>	○		17-5-2024
46	2	4	1	36	36	12	gr	zs2	ROND	KOM	PAALGAT	0	XXX	XXX	<input checked="" type="checkbox"/>	○		17-5-2024
47	1	4	1	46	38		gr	zs2	OVAAL		PAALGAT	0	XXX	XXX	<input type="checkbox"/>			17-5-2024
48	1	4	1	62	32	24	dogr	zs2	OVAAL	ONREGELMATIG	WATERPUT	0	XXX	XXX	<input checked="" type="checkbox"/>	○	onderdeel van S43	17-5-2024
49	1	4	1	124	153		dogr	zs2	ONREGELMATIG		KUIL	0	XXX	XXX	<input type="checkbox"/>		scherp begrenst	17-5-2024
50	1	4	1	43	43		Gegr	zs2	ROND		PAALGAT	0	XXX	XXX	<input type="checkbox"/>			17-5-2024
51	1	4	1	87	52		Gegr	zs2	ROND		PAALGAT	0	XXX	XXX	<input type="checkbox"/>			17-5-2024
52	1	4	1	63	36		Gegr	zs2	RECHTHOEK		PAALGAT	0	XXX	XXX	<input type="checkbox"/>			17-5-2024
53	1	4	1	38	32	32	gr	zs2	RECHTHOEK	KOM	PAALGAT	0	XXX	XXX	<input checked="" type="checkbox"/>	○		17-5-2024
53	2	4	1	38	32	32	ligr	zs2	RECHTHOEK	KOM	PAALGAT	0	XXX	XXX	<input checked="" type="checkbox"/>	○		17-5-2024

Appendix II: Sporenlijst

2024-04/09 Gieten Asserstraat 5

Spoor	Vulling	Put	Vlak	Lengte in cm	Breedte in cm	Diepte in cm	Kleur	Textuur	Vorm in vlak	Vorm in coupe	Interpretatie	Structuur	Begin periode	Eind periode	Coupe	Richting	Opmeking	Datum
54	1	4	1	74	44		gr	zs2	ONREGELMATIG		PAALGAT	0	XXX	XXX	<input type="checkbox"/>		puinspikkels	
55	1	4	1	87	67		gr	zs2	OVAAL		PAALGAT	0	XXX	XXX	<input type="checkbox"/>			
56	1	4	1	46	36		gr	zs2	OVAAL		PAALGAT	0	XXX	XXX	<input type="checkbox"/>			
57	1	4	1	67	36		gr	zs2	OVAAL		PAALGAT	0	XXX	XXX	<input type="checkbox"/>			
58	1	4	1	36	34		gr	zs2	OVAAL		PAALGAT	0	XXX	XXX	<input type="checkbox"/>			
59	1	4	1	66	58		gegr	zs2	OVAAL		PAALGAT	0	XXX	XXX	<input type="checkbox"/>			
60	1	4	1	71	71	26	gr	zs2	ROND	ONREGELMATIG	PAALGAT	0	XXX	XXX	<input checked="" type="checkbox"/>	○	huttenleem en keramiek	17-5-2024
61	1	4	1	43	43		gr	zs2	ROND		PAALGAT	0	XXX	XXX	<input type="checkbox"/>			
62	1	4	1	66	45		gr	zs2	OVAAL		PAALGAT	0	XXX	XXX	<input type="checkbox"/>			
63	1	4	1	132	58		ligr	zs2	OVAAL		PAALGAT	0	XXX	XXX	<input type="checkbox"/>			
64	1	4	1	169	120		gr	zs2	OVAAL		GRONDSPR	0	XXX	XXX	<input type="checkbox"/>			
65	1	4	1	60	49		brgr	zs2	OVAAL		GRONDSPR	0	XXX	XXX	<input type="checkbox"/>			
66	1	4	1	116	0		dogr	zs2	LINEAIR		GRONDSPR	0	XXX	XXX	<input type="checkbox"/>		breedte is putrand	
67	1	4	1	54	42		ligegr	zs2	OVAAL		GRONDSPR	0	XXX	XXX	<input type="checkbox"/>			
68	1	3	1	192	168		ligr	zs2	ONREGELMATIG		GRONDSPR	0	XXX	XXX	<input type="checkbox"/>			
69	1	5	1	35	30		gr	zs2	ROND		GRONDSPR	0	XXX	XXX	<input type="checkbox"/>			
70	1	5	1	80	38		gr	zs2	ONREGELMATIG		NATUURLIJK	0	XXX	XXX	<input checked="" type="checkbox"/>	Z		
71	1	5	1	37	33		gr	zs2	RECHTHOEK		NATUURLIJK	0	XXX	XXX	<input checked="" type="checkbox"/>	N		17-5-2024
72	1	5	1	36	35		gr	zs2	RECHTHOEK		NATUURLIJK	0	XXX	XXX	<input checked="" type="checkbox"/>	N		17-5-2024

Appendix II: Sporenlijst

2024-04/09 Gieten Asserstraat 5

Spoor	Vulling	Put	Vlak	Lengte in cm	Breedte in cm	Diepte in cm	Kleur	Textuur	Vorm in vlak	Vorm in coupe	Interpretatie	Structuur	Begin periode	Eind periode	Coupe	Richting	Opmeking	Datum
73	1	5	1	38	27		ligr	zs3	ONREGELMATIG		GRONDSPR	0	XXX	XXX	<input type="checkbox"/>			
74	1	5	1	43	35		brgr	zs3	RECHTHOEK		GRONDSPR	0	XXX	XXX	<input checked="" type="checkbox"/>			
75	1	5	1	43	36		brgr	zs2	RECHTHOEK		GRONDSPR	0	XXX	XXX	<input type="checkbox"/>			
76	1	5	1	36	32		brgr	zs3	ONREGELMATIG		GRONDSPR	0	XXX	XXX	<input type="checkbox"/>			
77	1	5	1	34	36		brgr	zs2	ONREGELMATIG		NATUURLIJK	0	XXX	XXX	<input checked="" type="checkbox"/>	Z		
78	1	5	1	46	32		brgr	zs2	OVAAL		GRONDSPR	0	XXX	XXX	<input type="checkbox"/>			
79	1	5	1	65	40		gegr	zs2	OVAAL		GRONDSPR	0	XXX	XXX	<input type="checkbox"/>			
80	1	5	1	156	175		brgr	zs2	RECHTHOEK		NATUURLIJK	0	XXX	XXX	<input checked="" type="checkbox"/>	N		17-5-2024
81	1	5	1	43	37		brgr	zs2	ROND		GRONDSPR	0	XXX	XXX	<input type="checkbox"/>			
82	1	5	1	82	66		brgr	zs2	OVAAL		GRONDSPR	0	XXX	XXX	<input type="checkbox"/>			
83	1	5	1	55	53		brgr	zs2	ROND		GRONDSPR	0	XXX	XXX	<input type="checkbox"/>			
84	1	5	1	32	28		gr	zs3	ROND		NATUURLIJK	0	XXX	XXX	<input checked="" type="checkbox"/>	N		17-5-2024
85	1	5	1	111	102		brgr	zs2	OVAAL		GRONDSPR	0	XXX	XXX	<input type="checkbox"/>			
86	1	5	1	107	63		dogr	zs2	RECHTHOEK		GRONDSPR	0	XXX	XXX	<input type="checkbox"/>			
87	1	5	1	169	0		brgr	zs2	LINEAIR		GRONDSPR	0	XXX	XXX	<input type="checkbox"/>		breedte is putrand	
88	1	5	1	49	0		brgr	zs2	LINEAIR		GRONDSPR	0	XXX	XXX	<input checked="" type="checkbox"/>	N		17-5-2024
89	1	5	1	30	20	56	librgr	zs3	RECHTHOEK	KOM	PAALGAT	0	XXX	XXX	<input checked="" type="checkbox"/>	N		16-5-2024
90	1	5	1	86	90		dogrge	zs2	ROND		NATUURLIJK	0	XXX	XXX	<input type="checkbox"/>		lijkt ME	
91	1	5	1	47	50		grbr	zs2	ROND		NATUURLIJK	0	XXX	XXX	<input checked="" type="checkbox"/>	ZW	lijkt ME	17-5-2024

Appendix II: Sporenlijst

2024-04/09 Gieten Asserstraat 5

Spoor	Vulling	Put	Vlak	Lengte in cm	Breedte in cm	Diepte in cm	Kleur	Textuur	Vorm in vlak	Vorm in coupe	Interpretatie	Structuur	Begin periode	Eind periode	Coupe	Richting	Opmerking	Datum
92	1	6	1	80	52		dogr	zs2	OVAAL		PAALGAT	0	XXX	XXX	<input type="checkbox"/>		Lijkt ME	
93	1	6	1	62	44		dogr	zs2	RECHTHOEK		NATUURLIJK	0	XXX	XXX	<input checked="" type="checkbox"/>	NW		17-5-2024
94	1	6	1	70	62		dobrgr	zs2	ROND		PAALGAT	0	XXX	XXX	<input type="checkbox"/>		lijkt ME	
95	1	6	1	66	48		dogr	zs2	OVAAL		PAALGAT	0	XXX	XXX	<input type="checkbox"/>		lijkt ME	
96	1	6	1	50	32		dobrgr	zs2	OVAAL		PAALGAT	0	XXX	XXX	<input type="checkbox"/>			
97	1	6	1	95	68		dogr	zs2	RECHTHOEK		GRONDSPR	0	XXX	XXX	<input type="checkbox"/>			
98	1	4	1	460	570		libr	Lzs1	LINEAIR		VLOER	0	XXX	XXX	<input type="checkbox"/>		leemvloer	
99	1	7	1	105	105	50	libr	zs1	ROND	KOM	KUIL	0	XXX	XXX	<input checked="" type="checkbox"/>	N		25-11-2024
100	1	7	1	60	40	14	libr	zs1	OVAAL	KOM	KUIL	0	XXX	XXX	<input checked="" type="checkbox"/>	O	puin, bot, niet getekend	25-11-2024
101	1	7	1	270	110	65	dobr	zs2	ONREGELMATIG	KOM	KUIL	0	XXX	XXX	<input checked="" type="checkbox"/>	O	aw, sxx, niet getekend	25-11-2024
102	1	7	1	205	146		dobr	zs2	RECHTHOEK	BAK	KUIL	0	XXX	XXX	<input checked="" type="checkbox"/>	N	jonger dan spoor 103. aw, bot, bks, niet getekend	25-11-2024
103	1	7	1	140	90		ligrbr	zs1	ONREGELMATIG	KOM	KUIL	0	XXX	XXX	<input checked="" type="checkbox"/>	N	ouder dan spoor 102, niet getekend	25-11-2024
104	1	8	1	40	26	26	ligr	zs1	OVAAL	BAK	PAALGAT	0	XXX	XXX	<input checked="" type="checkbox"/>	Z		25-11-2024
105	1	8	1	100	78	30	libr	zs1	OVAAL	ONREGELMATIG	GRONDSPR	0	XXX	XXX	<input checked="" type="checkbox"/>	O		25-11-2024
106	1	9	1	76	76	40	libr	zs2	OVAAL	BAK	KUIL	0	XXX	XXX	<input checked="" type="checkbox"/>	O	aw, vondstnr 24	25-11-2024
107	1	9	1	37	37		ligr	zs2	ROND		NATUURLIJK	0	XXX	XXX	<input checked="" type="checkbox"/>	NW		25-11-2024
108	1	9	1	135	60	40	ligr	zs2	OVAAL	KOM	NATUURLIJK	0	XXX	XXX	<input checked="" type="checkbox"/>	NW	sxx, niet getekend	25-11-2024
109	1	9	1	130	65		ligr	zs2	OVAAL		NATUURLIJK	0	XXX	XXX	<input checked="" type="checkbox"/>	Z		25-11-2024

Appendix II: Sporenlijst

2024-04/09 Gieten Asserstraat 5

Spoor	Vulling	Put	Vlak	Lengte in cm	Breedte in cm	Diepte in cm	Kleur	Textuur	Vorm in vlak	Vorm in coupe	Interpretatie	Structuur	Begin periode	Eind periode	Coupe	Richting	Opmeking	Datum
110	1	9	1	30	30		ligr	zs2	ROND		NATUURLIJK	0	XXX	XXX	<input checked="" type="checkbox"/>	Z		25-11-2024
111	1	9	1	20			dobr	zs2	OVAAL		NATUURLIJK	0	XXX	XXX	<input checked="" type="checkbox"/>	N		25-11-2024
112	1	9	1	160	60		ligr	zs2	OVAAL		NATUURLIJK	0	XXX	XXX	<input checked="" type="checkbox"/>	O		25-11-2024
113	1	9	1	155	135	50	ligr	zs2	OVAAL	KOM	KUIL	0	XXX	XXX	<input checked="" type="checkbox"/>	W	vondstnr 25, aw	25-11-2024
114	1	9	1	135	45	10	ligr	zs2	OVAAL	KOM	KUIL	0	XXX	XXX	<input checked="" type="checkbox"/>	O		25-11-2024
115	1	9	1	77	77	17	ligr	zs2	ROND		NATUURLIJK	0	XXX	XXX	<input checked="" type="checkbox"/>	N		25-11-2024
116	1	9	1	47	47		ligr	zs2	ROND		NATUURLIJK	0	XXX	XXX	<input checked="" type="checkbox"/>	Z		25-11-2024
117	1	9	1	44	44		ligr	zs2	ROND		NATUURLIJK	0	XXX	XXX	<input checked="" type="checkbox"/>	Z	ingestort	25-11-2024
118	1	9	1	55	55		ligr	zs2	ROND		NATUURLIJK	0	XXX	XXX	<input checked="" type="checkbox"/>	Z		25-11-2024
119	1	9	1	70	40		ligr	zs2	OVAAL		NATUURLIJK	0	XXX	XXX	<input checked="" type="checkbox"/>	Z		25-11-2024
120	1	9	1	38	30		ligr	zs2	OVAAL		NATUURLIJK	0	XXX	XXX	<input checked="" type="checkbox"/>	Z		25-11-2024
121	1	9	1	77	60		ligr	zs2	OVAAL		NATUURLIJK	0	XXX	XXX	<input checked="" type="checkbox"/>	Z		25-11-2024
122	1	10	1	40	30		ligr	zs2	OVAAL		NATUURLIJK	0	XXX	XXX	<input checked="" type="checkbox"/>	Z		25-11-2024
123	1	10	1	30	22		ligr	zs2	OVAAL		NATUURLIJK	0	XXX	XXX	<input checked="" type="checkbox"/>	Z		25-11-2024
124	1	10	1	36	36		ligr	zs2	ROND		NATUURLIJK	0	XXX	XXX	<input checked="" type="checkbox"/>	Z		25-11-2024
125	1	10	1	58	58		ligr	zs2	ROND		NATUURLIJK	0	XXX	XXX	<input checked="" type="checkbox"/>	NO		25-11-2024
126	1	10	1	42	34		ligr	zs2	OVAAL		NATUURLIJK	0	XXX	XXX	<input checked="" type="checkbox"/>	W		25-11-2024
127	1	10	1	37	34		ligr	zs2	ONREGELMATIG		NATUURLIJK	0	XXX	XXX	<input checked="" type="checkbox"/>	ZW		25-11-2024
128	1	10	1	45	50		ligr	zs2	OVAAL		NATUURLIJK	0	XXX	XXX	<input checked="" type="checkbox"/>	O		25-11-2024

Appendix II: Sporenlijst

2024-04/09 Gieten Asserstraat 5

Spoor	Vulling	Put	Vlak	Lengte in cm	Breedte in cm	Diepte in cm	Kleur	Textuur	Vorm in vlak	Vorm in coupe	Interpretatie	Structuur	Begin periode	Eind periode	Coupe	Richting	Opmerking	Datum
129	1	10	1	115	60		ligr	zs2	OVAAL		NATUURLIJK	0	XXX	XXX	<input checked="" type="checkbox"/>	N		25-11-2024
130	1	10	1	115	88		ligr	zs2	OVAAL		NATUURLIJK	0	XXX	XXX	<input checked="" type="checkbox"/>	W		25-11-2024
131	1	10	1	90	60		ligr	zs2	OVAAL		NATUURLIJK	0	XXX	XXX	<input checked="" type="checkbox"/>	W		25-11-2024
132	1	10	1	25	25	25	ligr	zs2	ROND	BAK	PAALGAT	0	XXX	XXX	<input checked="" type="checkbox"/>	Z	rechte insteek (?) westkant	25-11-2024
133	1	10	1	27	27		ligr	zs2	ROND		NATUURLIJK	0	XXX	XXX	<input checked="" type="checkbox"/>	NO		25-11-2024
134	1	10	1	26	31		ligr	zs2	OVAAL		NATUURLIJK	0	XXX	XXX	<input checked="" type="checkbox"/>	O		25-11-2024
135	1	10	1	43	28		ligr	zs2	OVAAL		NATUURLIJK	0	XXX	XXX	<input checked="" type="checkbox"/>	N		25-11-2024
136	1	10	1	40	36		ligr	zs2	ONREGELMATIG		NATUURLIJK	0	XXX	XXX	<input checked="" type="checkbox"/>	Z		25-11-2024
137	1	10	1	30	38		ligr	zs2	OVAAL		NATUURLIJK	0	XXX	XXX	<input checked="" type="checkbox"/>	NW		25-11-2024
138	1	10	1	26	36		ligr	zs2	OVAAL		NATUURLIJK	0	XXX	XXX	<input checked="" type="checkbox"/>	NW		25-11-2024
139	1	10	1	30	30		ligr	zs2	ROND		NATUURLIJK	0	XXX	XXX	<input checked="" type="checkbox"/>	ZW		25-11-2024
140	1	11	1	960	660		doge	lz2	ONREGELMATIG		VLOER	0	XXX	XXX	<input type="checkbox"/>		restant leemvloer, leembrokken	26-11-2024
141	1	12	1	35			ligr	zs3	LINEAIR		NATUURLIJK	0	XXX	XXX	<input checked="" type="checkbox"/>	NO		26-11-2024
142	1	12	1	42	42		ligr	zs3	ROND		NATUURLIJK	0	XXX	XXX	<input checked="" type="checkbox"/>	N		26-11-2024
143	1	12	1	26	26		ligr	zs2	ROND		NATUURLIJK	0	XXX	XXX	<input checked="" type="checkbox"/>	W		26-11-2024
144	1	12	1	37	37		ligr	zs2	ROND		NATUURLIJK	0	XXX	XXX	<input checked="" type="checkbox"/>	O		26-11-2024
145	1	12	1	20	20		ligr	zs2	ROND		NATUURLIJK	0	XXX	XXX	<input checked="" type="checkbox"/>	Z		26-11-2024
146	1	12	1	37	30		ligr	zs2	OVAAL		NATUURLIJK	0	XXX	XXX	<input checked="" type="checkbox"/>	Z		26-11-2024
147	1	12	1	31	34		ligr	zs2	OVAAL		NATUURLIJK	0	XXX	XXX	<input checked="" type="checkbox"/>	ZW		26-11-2024

Appendix II: Sporenlijst

2024-04/09 Gieten Asserstraat 5

Spoor	Vulling	Put	Vlak	Lengte in cm	Breedte in cm	Diepte in cm	Kleur	Textuur	Vorm in vlak	Vorm in coupe	Interpretatie	Structuur	Begin periode	Eind periode	Coupe	Richting	Opmeking	Datum
148	1	12	1	37	28		ligr	zs2	OVAAL		NATUURLIJK	0	XXX	XXX	<input checked="" type="checkbox"/>	ZW		26-11-2024
149	1	12	1	41	35		ligr	zs2	OVAAL		NATUURLIJK	0	XXX	XXX	<input checked="" type="checkbox"/>	Z		26-11-2024
150	1	12	1	41	41		ligr	zs3	ROND		GRONDSPR	0	XXX	XXX	<input checked="" type="checkbox"/>			26-11-2024
151	1	12	1	105	155		ligr	zs3	OVAAL		GRONDSPR	0	XXX	XXX	<input checked="" type="checkbox"/>			26-11-2024
152	1	12	1	48	38		ligr	zs3	RECHTHOEK		NATUURLIJK	0	XXX	XXX	<input checked="" type="checkbox"/>			26-11-2024
153	1	12	1		130		ligr	zs3	RECHTHOEK		GREPPEL	0	XXX	XXX	<input checked="" type="checkbox"/>			26-11-2024
154	1	13	1	50	45		ligr	zs3	OVAAL		NATUURLIJK	0	XXX	XXX	<input checked="" type="checkbox"/>	Z		27-11-2024
155	1	13	1	30	33		ligr	zs3	RECHTHOEK		NATUURLIJK	0	XXX	XXX	<input checked="" type="checkbox"/>			27-11-2024
156	1	13	1	40	44		ligr	zs3	OVAAL		NATUURLIJK	0	XXX	XXX	<input checked="" type="checkbox"/>	Z		27-11-2024
157	1	13	1	60	47		ligr	zs3			NATUURLIJK	0	XXX	XXX	<input checked="" type="checkbox"/>	Z		27-11-2024
158	1	13	1	78	45	20	dogr	zs3	OVAAL	KOM	KUIL	0	XXX	XXX	<input checked="" type="checkbox"/>	O		27-11-2024
159	1	13	1	90		120	dogr	zs3	LINEAIR	BAK	GREPPEL	0	XXX	XXX	<input checked="" type="checkbox"/>	N	sxx, aw, bks (5 cm dik)	27-11-2024
160	1	13	1	82	63	30	dogr	zs3	OVAAL	KOM	KUIL	0	XXX	XXX	<input checked="" type="checkbox"/>	N		27-11-2024
161	1	13	1	28	30	8	dogr	zs3	OVAAL	KOM	KUIL	0	XXX	XXX	<input checked="" type="checkbox"/>	Z		27-11-2024
162	1	13	1	140		30	dogr	zs3	OVAAL	KOM	GREPPEL	0	XXX	XXX	<input checked="" type="checkbox"/>	ZW	bks, aw	27-11-2024
163	1	21	1	750	590	210	dogr	zs3	OVAAL	KOM	WATERPUT	0	XXX	XXX	<input type="checkbox"/>	Z	loopt door in put 13, vondstnr 50, aw, sxx, hk, p1, houten bekisting	4-12-2024
164	1	13	1	40	40		dogr	zs3	ROND		NATUURLIJK	0	XXX	XXX	<input checked="" type="checkbox"/>	Z		27-11-2024
165	1	13	1	100			dogr	zs3	OVAAL		GRONDSPR	0	XXX	XXX	<input type="checkbox"/>		oude coupe	27-11-2024

Appendix II: Sporenlijst

2024-04/09 Gieten Asserstraat 5

Spoor	Vulling	Put	Vlak	Lengte in cm	Breedte in cm	Diepte in cm	Kleur	Textuur	Vorm in vlak	Vorm in coupe	Interpretatie	Structuur	Begin periode	Eind periode	Coupe	Richting	Opmeking	Datum
166	1	13	1	26	24		dogr	zs3	OVAAL		NATUURLIJK	0	XXX	XXX	<input checked="" type="checkbox"/>	O		27-11-2024
167	1	13	1	40	44		dogr	zs3	OVAAL		NATUURLIJK	0	XXX	XXX	<input checked="" type="checkbox"/>	Z		27-11-2024
168	1	13	1	46	44		dogr	zs3	OVAAL		NATUURLIJK	0	XXX	XXX	<input checked="" type="checkbox"/>	Z		27-11-2024
169	1	14	1	100			dozgr	zs3	ONREGELMATIG		GRONDSPR	0	XXX	XXX	<input type="checkbox"/>			27-11-2024
170	1	14	1	30	30		dogr	zs3	RECHTHOEK		NATUURLIJK	0	XXX	XXX	<input checked="" type="checkbox"/>	Z		27-11-2024
171	1	14	1	33	33		dogr	zs3	RECHTHOEK		NATUURLIJK	0	XXX	XXX	<input checked="" type="checkbox"/>	Z		27-11-2024
172	1	14	1	29			ligr	zs3	LINEAIR		NATUURLIJK	0	XXX	XXX	<input checked="" type="checkbox"/>	Z		27-11-2024
173	1	14	1	35	40		dogr	zs3	OVAAL		NATUURLIJK	0	XXX	XXX	<input checked="" type="checkbox"/>	Z		27-11-2024
174	1	14	1	84	84		dogr	zs3	ROND		NATUURLIJK	0	XXX	XXX	<input checked="" type="checkbox"/>	Z		27-11-2024
175	1	15	1	50	50		ligr	zs3	ROND		NATUURLIJK	0	XXX	XXX	<input checked="" type="checkbox"/>	NW		28-11-2024
176	1	15	1	134	110		ligr	zs3	OVAAL		NATUURLIJK	0	XXX	XXX	<input checked="" type="checkbox"/>	NO		28-11-2024
177	1	15	1	40	34		ligr	zs3	OVAAL		NATUURLIJK	0	XXX	XXX	<input checked="" type="checkbox"/>	Z		28-11-2024
178	1	15	1	62		2	dogr	zs3	LINEAIR	BAK	GREPPEL	0	XXX	XXX	<input checked="" type="checkbox"/>	N		28-11-2024
179	1	15	1	45	73		ligr	zs3	OVAAL		NATUURLIJK	0	XXX	XXX	<input checked="" type="checkbox"/>	O		28-11-2024
180	1	15	1	60	60		dogr	zs3	ROND		NATUURLIJK	0	XXX	XXX	<input checked="" type="checkbox"/>	Z		28-11-2024
181	1	15	1	140	105	35	dogr	zs3	ONREGELMATIG	KOM	KUIL	0	XXX	XXX	<input checked="" type="checkbox"/>	W		28-11-2024
182	1	15	1	31	105	8	dogr	zs3	OVAAL	KOM	KUIL	0	XXX	XXX	<input checked="" type="checkbox"/>	N		28-11-2024
183	1	15	1	35	34		dogr	zs3	OVAAL		NATUURLIJK	0	XXX	XXX	<input checked="" type="checkbox"/>	Z		28-11-2024
184	1	16	1	53	42		dogr	zs3	OVAAL		NATUURLIJK	0	XXX	XXX	<input checked="" type="checkbox"/>	N		28-11-2024

Appendix II: Sporenlijst

2024-04/09 Gieten Asserstraat 5

Spoor	Vulling	Put	Vlak	Lengte in cm	Breedte in cm	Diepte in cm	Kleur	Textuur	Vorm in vlak	Vorm in coupe	Interpretatie	Structuur	Begin periode	Eind periode	Coupe	Richting	Opmeking	Datum
185	1	16	1	15	92		dogr	zs3	OVAAL		NATUURLIJK	0	XXX	XXX	<input checked="" type="checkbox"/>	N		28-11-2024
186	1	16	1	354	160	5	dogr	zs3	OVAAL	KOM	KUIL	0	XXX	XXX	<input checked="" type="checkbox"/>	Z		28-11-2024
187	1	16	1	52	52		dogr	zs3	RECHTHOEK		NATUURLIJK	0	XXX	XXX	<input checked="" type="checkbox"/>	O		28-11-2024
188	1	16	1	16	37				OVAAL		NATUURLIJK	0	XXX	XXX	<input checked="" type="checkbox"/>	ZW		28-11-2024
189	1	16	1	95	73	20	ligr	zs3	OVAAL	KOM	KUIL	0	XXX	XXX	<input checked="" type="checkbox"/>	N		28-11-2024
190	1	16	1	122	77		gr	zs3	OVAAL		NATUURLIJK	0	XXX	XXX	<input checked="" type="checkbox"/>	N		28-11-2024
191	1	16	1	77	52		gr	zs3	OVAAL		KUIL	0	XXX	XXX	<input checked="" type="checkbox"/>	O		28-11-2024
192	1	16	1	65	60	5	dogrbr	zs3	ONREGELMATIG	BAK	KUIL	0	XXX	XXX	<input checked="" type="checkbox"/>	N		28-11-2024
193	1	16	1		52	12	dogr	zs3	LINEAIR	BAK	GREPPEL	0	XXX	XXX	<input checked="" type="checkbox"/>	W		28-11-2024
194	1	16	1	102	77		gr	zs3	OVAAL		NATUURLIJK	0	XXX	XXX	<input checked="" type="checkbox"/>	ZO		28-11-2024
195	1	16	1	150	300	65	dogr	zs3	LINEAIR	KOM	KUIL	0	XXX	XXX	<input checked="" type="checkbox"/>	NW	vondstnr 30	28-11-2024
196	1	16	1	64	82		gr	zs3	OVAAL		NATUURLIJK	0	XXX	XXX	<input checked="" type="checkbox"/>	NW		28-11-2024
197	1	16	1	80	60	18	gr	zs3	OVAAL	KOM	KUIL	0	XXX	XXX	<input checked="" type="checkbox"/>	N		28-11-2024
198	1	16	1	40	20		gr	zs3	OVAAL		NATUURLIJK	0	XXX	XXX	<input checked="" type="checkbox"/>	O		28-11-2024
199	1	17	1	39	32		dogr	zs3	OVAAL		NATUURLIJK	0	XXX	XXX	<input checked="" type="checkbox"/>	NW		29-11-2024
200	1	17	1	29	26		dogr	zs3	OVAAL		NATUURLIJK	0	XXX	XXX	<input checked="" type="checkbox"/>	Z		29-11-2024
201	1	17	1	100	56		dogr	zs3	OVAAL		NATUURLIJK	0	XXX	XXX	<input checked="" type="checkbox"/>	Z		29-11-2024
202	1	17	1	168	62	26	dogr	zs3	OVAAL	KOM	KUIL	0	XXX	XXX	<input checked="" type="checkbox"/>	O		29-11-2024
203	1	17	1	130	66	28	dogr	zs3	OVAAL	KOM	KUIL	0	XXX	XXX	<input checked="" type="checkbox"/>	O	vondstnr 33, p1 (pkp)	29-11-2024

Appendix II: Sporenlijst

2024-04/09 Gieten Asserstraat 5

Spoor	Vulling	Put	Vlak	Lengte in cm	Breedte in cm	Diepte in cm	Kleur	Textuur	Vorm in vlak	Vorm in coupe	Interpretatie	Structuur	Begin periode	Eind periode	Coupe	Richting	Opmeking	Datum
204	1	17	1	245	125		dogr	zs3	ONREGELMATIG		NATUURLIJK	0	XXX	XXX	<input checked="" type="checkbox"/>	O	doorsneden door oude put	29-11-2024
205	1	17	1	425	392	2	dozwgr	zs3	OVAAL	ONREGELMATIG	WATERPUT	0	XXX	XXX	<input checked="" type="checkbox"/>	Z	vondstnr 35/36, aw, p1, sxx, v. 37/38/39	29-11-2024
206	1	17	1	115	93		dogr	zs3	OVAAL		KUIL	0	XXX	XXX	<input checked="" type="checkbox"/>	O		29-11-2024
207	1	17	1	166	74	46	dogr	zs3	RECHTHOEK	KOM	KUIL	0	XXX	XXX	<input checked="" type="checkbox"/>	NW	vondstnr 34, aw, bot, sxx	29-11-2024
208	1	17	1	401	232	654	dozwgr	zs3	OVAAL	KOM	KUIL	0	XXX	XXX	<input checked="" type="checkbox"/>	N	sxx	29-11-2024
209	1	17	1	77	157		dogr	zs3	DRIEHOEK		NATUURLIJK	0	XXX	XXX	<input checked="" type="checkbox"/>	O		29-11-2024
210	1	17	1	57	38	18	ligr	zs3	OVAAL	KOM	PAALGAT	0	XXX	XXX	<input checked="" type="checkbox"/>	ZO		29-11-2024
211	1	17	1	154		54	dobrgr	zs3	LINEAIR	BAK	GREPPEL	0	XXX	XXX	<input checked="" type="checkbox"/>	Z	sxx, leembrokken, bks, onder esdek	29-11-2024
212	1	17	1	129	125	46	dogr	zs3	OVAAL	KOM	KUIL	0	XXX	XXX	<input checked="" type="checkbox"/>	O	bks	29-11-2024
213	1	17	1	141		44	dogr	zs3	LINEAIR	BAK	GREPPEL	0	XXX	XXX	<input checked="" type="checkbox"/>	Z	bks (5 cm dikte), sxx	29-11-2024
214	1	17	1	19	30	26	ligr	zs3	OVAAL	BAK	PAALGAT	0	XXX	XXX	<input checked="" type="checkbox"/>	ZW	mogelijk natuurlijke vlek	29-11-2024
215	1	17	1	27	27		ligr	zs3	ROND		NATUURLIJK	0	XXX	XXX	<input checked="" type="checkbox"/>	Z		29-11-2024
216	1	18	1	44	44		ligr	zs3	ROND		NATUURLIJK	0	XXX	XXX	<input checked="" type="checkbox"/>	ZO		2-12-2024
217	1	18	1	25	18		ligr	zs3	OVAAL		NATUURLIJK	0	XXX	XXX	<input checked="" type="checkbox"/>	O		2-12-2024
218	1	18	1	22	16		ligr	zs3	OVAAL		NATUURLIJK	0	XXX	XXX	<input checked="" type="checkbox"/>	ZW		2-12-2024
219	1	18	1	420	117	25	dogr	zs3	ONREGELMATIG	KOM	GREPPEL	0	XXX	XXX	<input checked="" type="checkbox"/>	O	gelijk aan s169, sxx	2-12-2024
220	1	18	1	74	94		ligr	zs3	OVAAL		NATUURLIJK	0	XXX	XXX	<input checked="" type="checkbox"/>			2-12-2024
221	1	18	1	34	28		dogr	zs3	OVAAL		NATUURLIJK	0	XXX	XXX	<input checked="" type="checkbox"/>	ZO		2-12-2024

Appendix II: Sporenlijst

2024-04/09 Gieten Asserstraat 5

Spoor	Vulling	Put	Vlak	Lengte in cm	Breedte in cm	Diepte in cm	Kleur	Textuur	Vorm in vlak	Vorm in coupe	Interpretatie	Structuur	Begin periode	Eind periode	Coupe	Richting	Opmerking	Datum
222	1	18	1	84	32	8	ligr	zs3	OVAAL	BAK	KUIL	0	XXX	XXX	<input checked="" type="checkbox"/>	N		2-12-2024
223	1	18	1	414	97	32	dogr	zs3	LINEAIR	KOM	GREPPEL	0	XXX	XXX	<input checked="" type="checkbox"/>	Z		2-12-2024
224	1	18	1	84	70	12	dogr	zs3	OVAAL	KOM	KUIL	0	XXX	XXX	<input checked="" type="checkbox"/>	O	vondstnr 40, mogelijk prehistorisch, sxx	2-12-2024
225	1	18	1	34	100		ligr	zs3	RECHTHOEK		NATUURLIJK	0	XXX	XXX	<input checked="" type="checkbox"/>	ZW		2-12-2024
226	1	18	1	202	92	8	ligr	zs3	RECHTHOEK	KOM	KUIL	0	XXX	XXX	<input checked="" type="checkbox"/>	Z		2-12-2024
227	1	18	1	81		40	dogr	zs3	LINEAIR	KOM	GREPPEL	0	XXX	XXX	<input checked="" type="checkbox"/>	N	vondstnr 42, gelijk aan s178, sxx	2-12-2024
228	1	18	1	56	35		dogr	zs3	OVAAL		NATUURLIJK	0	XXX	XXX	<input checked="" type="checkbox"/>	Z		2-12-2024
229	1	18	1	180		50	dogr	zs3	ROND	BAK	KUIL	0	XXX	XXX	<input checked="" type="checkbox"/>	N	vondstnr 41, bks	2-12-2024
230	1	19	1	63	40		dogr	zs3	OVAAL		NATUURLIJK	0	XXX	XXX	<input checked="" type="checkbox"/>	N		2-12-2024
231	1	19	1	30	36		dogr	zs3	RECHTHOEK		NATUURLIJK	0	XXX	XXX	<input checked="" type="checkbox"/>	N		2-12-2024
232	1	19	1	43		25	dogr	zs3	DRIEHOEK	KOM	PAALGAT	0	XXX	XXX	<input checked="" type="checkbox"/>	Z	vondstnr 51	2-12-2024
233	1	19	1	36	24		dogr	zs3	OVAAL		NATUURLIJK	0	XXX	XXX	<input checked="" type="checkbox"/>	N		3-12-2024
234	1	19	1	39	39	36	dogr	zs3	ROND	KOM	PAALGAT	0	XXX	XXX	<input checked="" type="checkbox"/>	N		3-12-2024
235	1	19	1	30	20	34	dogr	zs3	OVAAL	BAK	PAALGAT	0	XXX	XXX	<input checked="" type="checkbox"/>	N		3-12-2024
236	1	19	1	144	63		ligr	zs3	OVAAL		NATUURLIJK	0	XXX	XXX	<input checked="" type="checkbox"/>	N		3-12-2024
237	1	19	1	38	38		ligr	zs3	ROND		NATUURLIJK	0	XXX	XXX	<input checked="" type="checkbox"/>	N		3-12-2024
238	1	19	1	83	67	30	dogr	zs3	ONREGELMATIG	KOM	KUIL	0	XXX	XXX	<input checked="" type="checkbox"/>	W		3-12-2024
239	1	19	1	33	26		dogr	zs3	OVAAL		NATUURLIJK	0	XXX	XXX	<input checked="" type="checkbox"/>	W		3-12-2024
240	1	19	1	128		8	dogr	zs3	OVAAL	BAK	GREPPEL	0	XXX	XXX	<input checked="" type="checkbox"/>	W	gelijk aan s189	3-12-2024

Appendix II: Sporenlijst

2024-04/09 Gieten Asserstraat 5

Spoor	Vulling	Put	Vlak	Lengte in cm	Breedte in cm	Diepte in cm	Kleur	Textuur	Vorm in vlak	Vorm in coupe	Interpretatie	Structuur	Begin periode	Eind periode	Coupe	Richting	Opmerking	Datum
241	1	19	1	120	60		dogr	zs3	OVAAL		KUIL	0	XXX	XXX	<input type="checkbox"/>		gelijk aan s192	3-12-2024
242	1	19	1	150	185		dogr	zs3	ONREGELMATIG		KUIL	0	XXX	XXX	<input type="checkbox"/>		gelijk aan s195	3-12-2024
243	1	19	1	30	40		ligr	zs3	OVAAL		NATUURLIJK	0	XXX	XXX	<input checked="" type="checkbox"/>	O		3-12-2024
244	1	19	1	70	140		ligr	zs3	OVAAL		KUIL	0	XXX	XXX	<input type="checkbox"/>		gelijk aan s197	3-12-2024
245	1	19	1	54		22	dogr	zs3	LINEAIR	KOM	GREPPEL	0	XXX	XXX	<input checked="" type="checkbox"/>	ZW		3-12-2024
246	1	19	1	340	140		ligr	zs3	OVAAL		GREPPEL	0	XXX	XXX	<input type="checkbox"/>		leemvlekken, sxx, gelijk aan s211	3-12-2024
247	1	20	1	80	60		ligr	zs3	OVAAL		KUIL	0	XXX	XXX	<input type="checkbox"/>		gelijk aan s186	3-12-2024
248	1	20	1	82	60	26	dogr	zs3	OVAAL	KOM	KUIL	0	XXX	XXX	<input checked="" type="checkbox"/>	N	vondstnr 45	3-12-2024
249	1	20	1	600	290	22	dozw	zs3	ROND	KOM	KUIL	0	XXX	XXX	<input checked="" type="checkbox"/>	ZW	vondstnr 46	3-12-2024
249	2	20	1	600	290	22	dogr	zs3	ROND	KOM	KUIL	0	XXX	XXX	<input checked="" type="checkbox"/>	ZW	vondstnr 46	3-12-2024
249	3	20	1	600	290	22	dogr	zs3	ROND	KOM	KUIL	0	XXX	XXX	<input checked="" type="checkbox"/>	ZW	vondstnr 46	3-12-2024
249	4	20	1	600	290	22	dogr	zs3	ROND	KOM	KUIL	0	XXX	XXX	<input checked="" type="checkbox"/>	ZW	vondstnr 46	3-12-2024
250	1	20	1		90	22	gr	zs3	OVAAL	KOM	GREPPEL	0	XXX	XXX	<input checked="" type="checkbox"/>	O	greppel/kuil, sxx	3-12-2024
251	1	20	1		130	12	dogr	zs3	OVAAL	KOM	GREPPEL	0	XXX	XXX	<input checked="" type="checkbox"/>	O	greppel/kuil, sxx	3-12-2024
252	1	20	1		110		gr	zs3	OVAAL		NATUURLIJK	0	XXX	XXX	<input checked="" type="checkbox"/>	O		3-12-2024
253	1	21	1	25	25		gr	zs3	ROND		NATUURLIJK	0	XXX	XXX	<input checked="" type="checkbox"/>	NW		4-12-2024
254	1	21	1	105	190		ligr	zs3	OVAAL		NATUURLIJK	0	XXX	XXX	<input checked="" type="checkbox"/>	NO		4-12-2024
255	1	21	1	68		9	gr	zs3	LINEAIR	KOM	GREPPEL	0	XXX	XXX	<input checked="" type="checkbox"/>	O		4-12-2024
256	1	21	1	72			gr	zs3	LINEAIR	KOM	GREPPEL	0	XXX	XXX	<input checked="" type="checkbox"/>	ZO	onderkant greppel (-2 cm)	4-12-2024

Appendix II: Sporenlijst

2024-04/09 Gieten Asserstraat 5

Spoor	Vulling	Put	Vlak	Lengte in cm	Breedte in cm	Diepte in cm	Kleur	Textuur	Vorm in vlak	Vorm in coupe	Interpretatie	Structuur	Begin periode	Eind periode	Coupe	Richting	Opmeking	Datum
257	1	21	1	20	32	8	dogr	zs3	OVAAL	KOM	KUIL	0	XXX	XXX	<input checked="" type="checkbox"/>	NO		4-12-2024
258	1	21	1	43	32		ligrbr	zs3	OVAAL		NATUURLIJK	0	XXX	XXX	<input checked="" type="checkbox"/>	O		4-12-2024
259	1	20	1	98	223	30	gr	zs3	OVAAL	KOM	KUIL	0	XXX	XXX	<input checked="" type="checkbox"/>	ZW		4-12-2024
260	1	20	1	93	140		ligr	zs3	OVAAL		GREPPEL	0	XXX	XXX	<input type="checkbox"/>		gelijk aan s250	4-12-2024
261	1	20	1	32	32	13	gr	zs3	ROND	KOM	PAALGAT	0	XXX	XXX	<input checked="" type="checkbox"/>	ZW		4-12-2024
262	1	20	1	30	33		gr	zs3	OVAAL		NATUURLIJK	0	XXX	XXX	<input checked="" type="checkbox"/>	O		4-12-2024
263	1	20	1	37	26	12	gr	zs3	OVAAL	KOM	PAALGAT	0	XXX	XXX	<input checked="" type="checkbox"/>	N		4-12-2024
264	1	20	1	113	86		gr	zs3	OVAAL		NATUURLIJK	0	XXX	XXX	<input checked="" type="checkbox"/>	NW		4-12-2024
266	1	20	1	180	92	42	dogr	zs3	OVAAL	KOM	KUIL	0	XXX	XXX	<input checked="" type="checkbox"/>	NO	2 vullingen (zie tekening)	4-12-2024
267	1	20	1	132	98		dogr	zs3	OVAAL		NATUURLIJK	0	XXX	XXX	<input type="checkbox"/>		gelijk aan s194	4-12-2024
268	1	20	1	27	32	30	gr	zs3	OVAAL	ONREGELMATIG	PAALGAT	0	XXX	XXX	<input checked="" type="checkbox"/>	ZW		4-12-2024
269	1	20	1	28	22		ligr	zs3	OVAAL		NATUURLIJK	0	XXX	XXX	<input checked="" type="checkbox"/>	Z		4-12-2024
270	1	20	1	212	293	42	dozwbr	zs3	ONREGELMATIG	KOM	KUIL	0	XXX	XXX	<input checked="" type="checkbox"/>	Z	vondstnr 53, 3 vullingen (zie tekening)	4-12-2024
271	1	20	1	23	23		ligr	zs3	ROND		NATUURLIJK	0	XXX	XXX	<input checked="" type="checkbox"/>	Z		4-12-2024
272	1	22	1	190	730		dozwbr	zs3	ONREGELMATIG		GREPPEL	0	XXX	XXX	<input type="checkbox"/>		bks, p1	5-12-2024
273	1	22	1	110	100		dozwbr	zs3	ONREGELMATIG		NATUURLIJK	0	XXX	XXX	<input checked="" type="checkbox"/>	ZO		5-12-2024
274	1	22	1	550	55	14	ligr	zs3	LINEAIR	KOM	GREPPEL	0	XXX	XXX	<input checked="" type="checkbox"/>	ZW	onderkant greppel	5-12-2024
275	1	22	1	71	58		grbr	zs3	OVAAL		NATUURLIJK	0	XXX	XXX	<input checked="" type="checkbox"/>	ZW		5-12-2024
276	1	22	1	102	52		dobrgr	zs3	OVAAL		GRONDSPR	0	XXX	XXX	<input checked="" type="checkbox"/>	NO		5-12-2024

Appendix II: Sporenlijst

2024-04/09 Gieten Asserstraat 5

Spoor	Vulling	Put	Vlak	Lengte in cm	Breedte in cm	Diepte in cm	Kleur	Textuur	Vorm in vlak	Vorm in coupe	Interpretatie	Structuur	Begin periode	Eind periode	Coupe	Richting	Opmerking	Datum
277	1	22	1	360	102	50	gr	zs3	ONREGELMATIG	KOM	KUIL	0	XXX	XXX	<input checked="" type="checkbox"/>	Z	2 vullingen (zie tekening)	5-12-2024
278	1	22	1		103		gr	zs3	LINEAIR		GREPPEL	0	XXX	XXX	<input type="checkbox"/>			5-12-2024
279	1	22	1	65	44		ligr	zs3	OVAAL		NATUURLIJK	0	XXX	XXX	<input checked="" type="checkbox"/>	N		5-12-2024
280	1	22	1	154	630		dogr	zs3	LINEAIR		GREPPEL	0	XXX	XXX	<input type="checkbox"/>		aw, vondstnr 55	5-12-2024
281	1	22	1	320	74	12	ligr	zs3	ONREGELMATIG	KOM	GREPPEL	0	XXX	XXX	<input checked="" type="checkbox"/>	W		5-12-2024
282	1	22	1	130	50	20	ligr	zs3	OVAAL	KOM	KUIL	0	XXX	XXX	<input checked="" type="checkbox"/>	NO		5-12-2024
283	1	22	1	54	31		ligr	zs3	OVAAL		NATUURLIJK	0	XXX	XXX	<input checked="" type="checkbox"/>	O		5-12-2024
284	1	23	1	50	35		gr	zs3	OVAAL		NATUURLIJK	0	XXX	XXX	<input checked="" type="checkbox"/>	N		9-12-2024
285	1	23	1	200	285		dogr	zs3	OVAAL		KUIL	0	XXX	XXX	<input type="checkbox"/>		gelijk aan s203	9-12-2024
286	1	23	1	45	43	38	dogr	zs3	OVAAL	KOM	PAALGAT	0	XXX	XXX	<input checked="" type="checkbox"/>	Z		9-12-2024
287	1	23	1	38	40		gr	zs3	OVAAL		NATUURLIJK	0	XXX	XXX	<input checked="" type="checkbox"/>	N		9-12-2024
288	1	23	1	160	50	27	dogr	zs3	OVAAL	BAK	KUIL	0	XXX	XXX	<input checked="" type="checkbox"/>	NW		9-12-2024
289	1	23	1	277	60	35	ligr	zs3	OVAAL	BAK	KUIL	0	XXX	XXX	<input checked="" type="checkbox"/>	O	gelijk aan s206	9-12-2024
290	1	23	1	36	36		gr	zs3	ROND		NATUURLIJK	0	XXX	XXX	<input checked="" type="checkbox"/>	Z		9-12-2024
291	1	23	1	68	40		gr	zs3	OVAAL		NATUURLIJK	0	XXX	XXX	<input checked="" type="checkbox"/>	NO		9-12-2024
292	1	23	1	105	730	10	gr	zs3	LINEAIR	KOM	GREPPEL	0	XXX	XXX	<input checked="" type="checkbox"/>	NW		9-12-2024
293	1	23	1	24	24	30	dogr	zs3	ROND	KOM	PAALGAT	0	XXX	XXX	<input checked="" type="checkbox"/>	NW	recent	9-12-2024
294	1	23	1	30	30	18	gr	zs3	ROND	KOM	PAALGAT	0	XXX	XXX	<input checked="" type="checkbox"/>	N	sxx	9-12-2024
295	1	23	1	40	55	12	ligr	zs3	OVAAL	BAK	PAALGAT	0	XXX	XXX	<input checked="" type="checkbox"/>	N		9-12-2024

Appendix II: Sporenlijst

2024-04/09 Gieten Asserstraat 5

Spoor	Vulling	Put	Vlak	Lengte in cm	Breedte in cm	Diepte in cm	Kleur	Textuur	Vorm in vlak	Vorm in coupe	Interpretatie	Structuur	Begin periode	Eind periode	Coupe	Richting	Opmerking	Datum
296	1	23	1	30	30	13	gr	zs3	ROND	KOM	PAALGAT	0	XXX	XXX	<input checked="" type="checkbox"/>	W		9-12-2024
297	1	23	1	27	31	65	dogr	zs3	OVAAL	KOM	PAALGAT	0	XXX	XXX	<input checked="" type="checkbox"/>	Z		9-12-2024
298	1	23	1	32	32	10	dogr	zs3	ROND	BAK	PAALGAT	0	XXX	XXX	<input checked="" type="checkbox"/>	O	sxx	9-12-2024
299	1	23	1	61	44		ligr	zs3	OVAAL		NATUURLIJK	0	XXX	XXX	<input checked="" type="checkbox"/>	Z		9-12-2024
300	1	23	1	124	80	25	dogr	zs3	RECHTHOEK	BAK	KUIL	0	XXX	XXX	<input checked="" type="checkbox"/>	Z		9-12-2024
301	1	23	1	60	125		dogr	zs3	OVAAL		GREPPEL	0	XXX	XXX	<input type="checkbox"/>		gelijk aan s213	9-12-2024
302	1	23	1	260	95	28	dogr	zs3	RECHTHOEK	ONREGELMATIG	KUIL	0	XXX	XXX	<input checked="" type="checkbox"/>	NW	sxx	9-12-2024

Appendix III: Vondstenlijst

Appendix III: Vondstenlijst

2024-04/09 Gieten Asserstraat 5

Vondstnummer	Splitsnummer	Put	Vlak	Vak	Spoor	Vulling	Materialcategorie	Aantal	Gewicht	Verzamelmwijze	Opmerking	Verzameldatum
1	1	1	1	2			KAW	1	11,9	AANLEG		
2	1	1	1	6			KAW	1	9,3	AANLEG	av puntvondst	
3	1	1	1		4		MA	3	38,3	AANLEG	Houtskool MA	
4	1	2	1		10		MA	3	50	AANLEG	OPHK c14 MA	
5	1	3	1		13		KAW	1	6,5	AANLEG		
6	1	3	1		14		KAW	1	69,7	AANLEG		
7	701	3	1	1			KAW	1	8,3	AANLEG		
8	1	3	1		28		KAW	85	1594	AANLEG	in prof.	
8	2	3	1		28		MA	3	109	AANLEG	in prof.	
9	1	3	1		28		MA	3	45	AANLEG	vulling pot MA	
10	1	4	1		41		KAW	22	664,2	AANLEG		
11	1	4	1		64		OPHK	1	4,8	AANLEG	OPHK MA	
12	1	4	1		60		KAW	1	14,6	AANLEG		
13	1	4	1				KAW	1	60,4	AANLEG		
14	1	4	1		43		SXX	1	20000	AANLEG		
16	1	4	1		42		KAW	2	99,1	AANLEG		
17	1	5					KAW	1	62,8	AANLEG	Zuidprofiel uit esdek 46 cm -mv	
18	1	5	1				KAW	1	7	AANLEG		

Appendix III: Vondstenlijst

2024-04/09 Gieten Asserstraat 5

Vondstnummer	Spilnummer	Put	Vlak	Vak	Spoor	Vulling	Materialcategorie	Aantal	Gewicht	Verzamelmwijze	Opmerking	Verzameldatum
19	1	5	1		90		OXB	6	9,9	AANLEG		
20	1	2	1		12		KAW	1	46,7	AANLEG		
21	1	7	1		101		KER	2	14,7	AANLEG		25-11-2024
22	1	13	1		159		KER	1	11,8	COUPE		25-11-2024
22	2	13	1		159		SXX	1	0,5	COUPE		25-11-2024
23	1	7	1		100		MXX	1	30,7	COUPE		25-11-2024
23	2	7	1		100		OXB	13	61,4	COUPE		25-11-2024
23	3	7	1		100		GLS	1	1,8	COUPE		25-11-2024
23	4	7	1		100		KBW	3	107	COUPE		25-11-2024
23	5	7	1		100		KAW	1	22,6	COUPE		25-11-2024
24	1	9	1		106		KER	4	17,3	COUPE		25-11-2024
25	1	9	1		110		KER	2	2	COUPE		25-11-2024
26	1	9	1		113		KER	4	5,2	COUPE		25-11-2024
27	1	11	1				KER	3	51,9	AANLEG	In esdek/BV	26-11-2024
28	1	11	1		140		KER	5	8,2	AANLEG		26-11-2024
28	2	11	1		140		SXX	1	0,8	AANLEG		26-11-2024
31	1	13	1		162		KER	5	29,3	COUPE		27-11-2024
32	1	14	1	1			KER	1	53,8	av		27-11-2024

Appendix III: Vondstenlijst

2024-04/09 Gieten Asserstraat 5

Vondstnummer	Splitsnummer	Put	Vlak	Vak	Spoor	Vulling	Materialcategorie	Aantal	Gewicht	Verzamelmwijze	Opmerking	Verzameldatum
33	1	13	1		203		KER	1	183	COUPE		29-11-2024
34	1	7	1		207		OXB	2	0,3	AANLEG		29-11-2024
34	2	7	1		207		KER	1	3,6	AANLEG		29-11-2024
35	1	17	1		205		KER	25	908,9	COUPE		29-10-2024
36	1	17	1		205		KBW	2	2689	COUPE		29-11-2024
36	2	17	1		205		SXX	4	2079	COUPE		29-11-2024
37	1	17	1		205		MA	1		COUPE		29-11-2024
38	1	17	1		205		MA	1		COUPE		29-11-2024
39	1	17	1		205		MA	1		COUPE		29-11-2024
40	1	18	1		224		MA	1		COUPE		2-12-2024
41	1	18	1		229		KER	1	69	AANLEG		2-12-2024
42	1	18	1		227		KBW	2	126,3	COUPE		2-12-2024
42	2	18	1		227		OXB	8	1	COUPE		2-12-2024
43	1	19	1	1	245		KER	1	34,5	AANLEG		3-12-2024
44	1	20	1	0-5			KER	1	40,6	COUPE		3-12-2024
45	1	20	1		248		OPHK	1	0,1	COUPE		3-12-2024
46	1	20	1	1	249		KER	104	2459,2	AANLEG		29-10-2024
48	1	20	1		249		MA	1		COUPE		3-12-2024

Appendix III: Vondstenlijst

2024-04/09 Gieten Asserstraat 5

Vondstnummer	Spitsnummer	Put	Vlak	Vak	Spoor	Vulling	Materialcategorie	Aantal	Gewicht	Verzamelmwijze	Opmerking	Verzameldatum
49	1	20	1		249		SXX	3	8071,2	COUPE		3-12-2024
50	1	21	1		163		KBW	3	4190	AANLEG		4-12-2024
50	2	21	1		163		KER	8	249,5	AANLEG		4-12-2024
50	3	21	1		163		OXB	8	6,5	AANLEG		4-12-2024
51	1	19	1		232		OPHK	6	0,4	COUPE		2-12-2024
52	1	21	1	0-5			KER	1	47,6	AANLEG	Stort	4-12-2025
53	1	20	1		270	3	KER	1	4	COUPE		4-12-2024
53	2	20	1		270	3	SXX	1	60	COUPE		4-12-2024
55	1	22	1		280		KER	1	149	AANLEG		4-12-2024
56	1	23	1		285		KER	1	30,5	AANLEG		4-12-2025
57	1	23	1		294		OPHK	1	1,1	COUPE		9-12-2024
57	2	23	1		294		SXX	1	956	COUPE		9-12-2024
58	1	23	1		296		SXX	1	130,6	COUPE	In esdek	9-12-2024
59	1	23	1		302		SXX	2	450,5	AANLEG		9-12-2024