

## Legenda

 Plangebied


## Enkelbestemmingen

 Bedrijf

## Dubbelbestemmingen

 Waarde - Archeologie 4

## Gebiedsaanduidingen


 vrijwaringszone - radarverstoringsgebied

## Functieaanduidingen

 (sb-ki) specifieke vorm van bedrijf - ki-station

 (sw-pw) specifieke vorm van wonen - plattelandswoning

## Maatvoeringen

 maximum aantal bedrijfswoningen

 maximum oppervlakte (m2)

Bestemmingsplan:

TAM-omgevingsplan Hoofdstuk 22ac  
Buitengebied Breemorsweg 13 Fleringen  
Gemeente Tubbergen

Opdrachtgever: ForFarmers FarmConsult

Status: vastgesteld

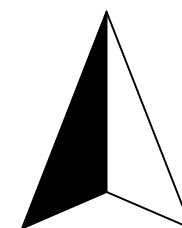
Get.: TKS Datum: 05-02-2026

Formaat: A3 Schaal: 1:1000

Tekeningnummer:  
NL.IMRO.0183.TAMBUIBREEMORSWG13-VG01

 GIS/CAD  
Ondersteuning  
en software

Dalenstraat 4B, 5466 PM Eerde  
E-mail: info@bragis.nl  
Web: www.bragis.nl



Noordpijl