

QUICKSCAN SOORTENBESCHERMING

EIJKENHOFWEG 5 TE VEULEN

Colofon

Quicksan soortenbescherming

Projectnummer: E.00005764

Versie: 1

Datum: 2 mei 2024

Opdrachtnemer

Agrifirm NWE BV
Bedrijfsontwikkeling Exlan
Waalkade 33
5347 KR Oss

Postbus 300
5340 AH Oss

Locatie

Eijkenhofweg 5 Veulen

Contactpersoon

AvZ
T: 088 – 488 2929
F: 088 – 488 2102
Email: exlanadvies@agrifirm.com

Uitvoerders

AvZ
KvL

Collegiale check

AvZ

ALLE RECHTEN VOORBEHOUDEN. NIETS UIT DEZE UITGAVE MAG WORDEN VERVEELVONDIGD DOOR MIDDEL VAN DRUK, FOTOKOPIE, MICROFILM, GELUIDSBAND, ELEKTRONISCH OF OP WELKE ANDERE WIJZE DAN OOK, EN EVENMIN IN EEN GEAUTOMATISEERD GEGEVENSBESTAND WORDEN OPGESLAGEN, ZONDER VOORAFGAANDE SCHRIFTELIJKE TOESTEMMING VAN AGRIFIRM EXLAN.

Inhoudsopgave

Quickscan soortenbescherming

INLEIDING	4
OOF	6
DSTUK 1	7
TOETSINGSKADER	7
HOOFDSTUK 2	11
ONDERZOEKSRESULTATEN	11
HOOFDSTUK 3	31
CONCLUSIE	31
LITERATUUR	32
WAARNEMINGEN	33
EFFECTEN INDICATOR SOORTEN	36
PLAN PROJECTLOCATIE	38
NATUURGEGEVENS PROVINCIE LIMBURG BROEDVOGELINDICATIE	39
RAPPORT BESCHERMDE SOORTENINDICATOR (BESI)	40

Inleiding

Planbeschrijving

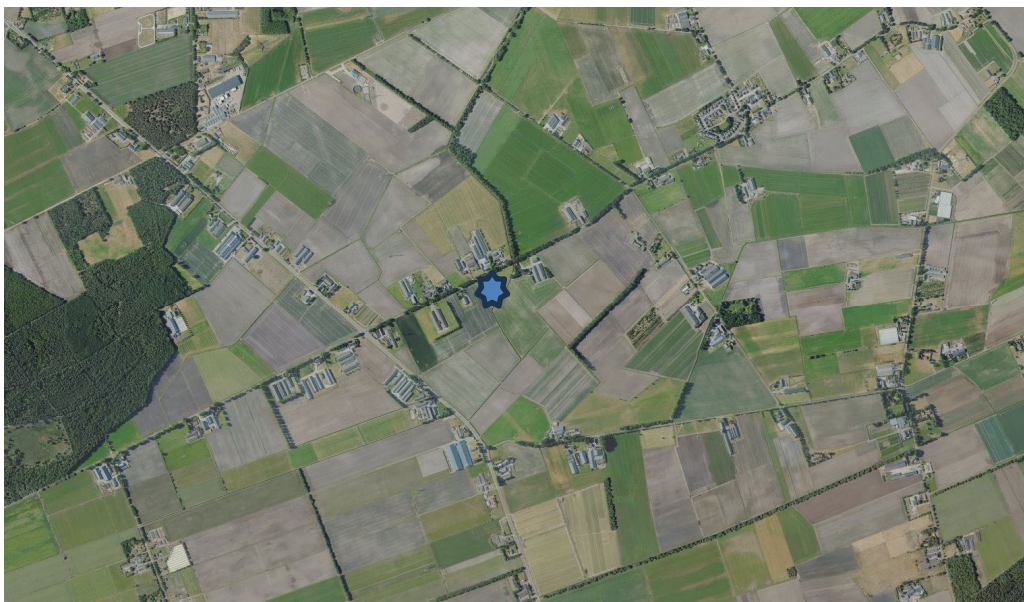
Aanleiding

Het plangebied is gelegen aan de Eijkenhofweg 5 te Veulen. De plannen omvatten slopen van alle stallen (dierverblijven). Er wordt een loods terug gebouwd. De bestaande bedrijfswoning blijft behouden. In dit kader wordt door het bevoegde gezag een toets aan de soortenbescherming noodzakelijk geacht. Bij de uitvoering van de voorgenomen ingrepen moet rekening worden gehouden met het huidige voorkomen van de, op grond van de Omgevingswet, beschermde soorten. Als de voorgenomen ingreep leidt tot het overtreden van verbodsbepalingen betreffende beschermde soorten, moet vrijstelling of ontheffing worden verkregen.

De voorliggende quickscan bevat een inventarisatie van de huidige aanwezigheid van beschermde soorten planten en dieren in en om het plangebied. Tevens worden de te verwachten effecten van de ingreep in het plangebied beoordeeld.

Plangebied

Het plangebied ligt in de plaats Veulen in de gemeente Venray. Het plangebied bevindt zich buiten de verkeerskundige en stedenbouwkundige bebouwde kom van Veulen.



• Afbeelding 1: luchtfoto plangebied (bron: streetsmart.cyclomedia.com/streetsmart, geraadpleegd op 02/05/2024)



• Afbeelding 2: luchtfoto detail plangebied (bron: streetsmart.cyclomedia.com/streetsmart, geraadpleegd op 02/05/2024)

Onderzoeksmethode

Om een goede indicatie van de natuurwaarden binnen het plangebied te krijgen, wordt het onderzoek in verschillende stappen uitgevoerd. Op basis van bronnenonderzoek is nagegaan of er wettelijk beschermde planten- of diersoorten in het gebied voor kunnen komen waaraan extra aandacht geschonken dient te worden tijdens het terreinbezoek.

Na het bronnenonderzoek is een verkennend terreinbezoek gebracht aan het plangebied. Hierbij is, op basis van de gegevens van het literatuuronderzoek, beoordeeld voor welke soorten het gebied daadwerkelijk een geschikte habitat biedt en daarmee welke soorten er daadwerkelijk voor kunnen komen. Vervolgens zijn de mogelijke effecten op de verwachte beschermde soorten beschreven.

Op basis van de doorlopen procedures zijn conclusies getrokken met betrekking tot de eventuele negatieve effecten en/of obstakels inzake de Omgevingswet.

Op woensdag 17 april 2024 is de locatie tussen 10:30 en 11:30 uur ter plaatse geïventariseerd, om te onderzoeken of het plangebied een zodanig belangrijke status heeft dat een aanvullend veldonderzoek noodzakelijk is. Op het moment van inventarisatie was het 10 graden Celsius en wisselend bewolkt.

Op basis van terreinkenmerken is beoordeeld of het terrein geschikt is voor de, in de regio voorkomende, beschermde soorten.

Doelstelling

Om een indicatie te krijgen van de effecten die de sloop- en bouwwerkzaamheden hebben op de natuurwaarden binnen het plangebied, dienen de volgende vragen te worden beantwoord:

1. Welke wettelijk beschermde soorten komen in het plangebied voor? Welke status hebben deze soorten?
2. Welke invloed heeft de geplande ingreep in het betreffende gebied op de beschermde soorten en komt daarmee de staat van instandhouding in gevaar?
3. Hoe dient omgegaan te worden met eventuele negatieve effecten van het plan op wettelijk beschermde planten- en diersoorten, en welke vervolgstappen zijn nodig?

1

Toetsingskader

Omgevingswet

De bescherming van natuur is in Nederland vastgelegd in nationale wetgeving. De nationale wetgeving is een Nederlandse implementatie van de belangrijkste Europese wetgevingselementen. Per 1 januari 2017 zijn de Flora- en Faunawet, de Boswet en de Natuurbeschermingswet 1998 vervangen door de Wet natuurbescherming. En per 1 januari 2024 zijn deze allen opgenomen in de Omgevingswet. De uitvoering van deze nieuwe wet is grotendeels in handen Gedeputeerde Staten van de provincies.

1.1 Gebiedsbescherming

De Omgevingswet noemt bekende maar ook enkele nieuwe soorten natuurgebieden die bescherming behoeven: de Natura 2000-gebieden, het Natuurnetwerk Nederland (NNN), bijzondere provinciale natuurgebieden en landschappen, bijzondere nationale natuurgebieden en de nationale parken. Bij ontwikkelingen met name in het buitengebied moet rekening worden gehouden met het al dan niet van toepassing zijn van de beschermingsregimes van deze natuurgebieden. Ieder gebied kent een eigen beschermingsregime dat afzonderlijk gewogen dient te worden in relatie tot plannen, projecten en andere handelingen met mogelijk nadelige effecten voor de beschermde natuurwaarden.

Natura 2000-gebieden

De bekendste natuurgebieden zijn de Natura 2000-gebieden, zij kennen tevens het meest strikte beschermingsregime. De basis voor Natura 2000 zijn de Europese Vogelrichtlijn en de Habitatrichtlijn. In Nederland zijn 164 gebieden als Natura 2000-gebied aangewezen. Daarnaast kent Nederland ook 'bijzonder nationaal natuurgebied'. Voor ieder gebied zijn instandhoudingsdoelstellingen bepaald die betrekking kunnen hebben op de bescherming van specifieke flora en fauna alsook leefgebieden van soorten. Alle projecten en handelingen binnen of buiten de gebiedsgrenzen mogen geen verstorend of verslechterend effect hebben op de instandhoudingsdoelstellingen. Voor de voorgenomen ontwikkeling is hier, voor zover van toepassing, separaat aan getoetst. In deze rapportage wordt hier verder niet op ingegaan.

Natuurnetwerk Nederland

Het Natuurnetwerk Nederland (voorheen EHS) is het Nederlands netwerk van bestaande en nieuw aan te leggen natuurgebieden. Het netwerk moet natuurgebieden beter verbinden met elkaar en met het omringende agrarisch gebied. De provincies zijn belast met de taak een dergelijk netwerk tot stand te laten te komen en in stand te laten. De uitvoering hiervan is hoofdzakelijk gestuurd vanuit de ruimtelijke ordening (provinciale verordeningen). Binnen het Natuurnetwerk Nederland geldt een "ja-mits"- benadering.

Overige gebieden

Naast de bovengenoemde gebieden kunnen gebieden aangewezen worden als 'bijzondere provinciale natuurgebieden', 'bijzondere provinciale landschappen' of 'nationaal park'. De bescherming van deze gebieden vindt net als bij het NNN plaats via het ruimtelijk spoor. Daarnaast kan een gebied aangewezen worden als 'bijzonder nationaal gebied', een soort voorloper van de aanwijzing als Natura 2000-gebied. De bescherming van deze gebieden stemt dan ook overeen met de bescherming van Natura 2000-gebieden.

1.2 Soortenbescherming

De Omgevingswet verbiedt het om zonder omgevingsvergunning voor de activiteit flora en fauna, activiteiten te verrichten. In hoofdstuk 11 van het Besluit activiteiten leefomgeving (Bal) wordt het beschermingsregime geregeld van alle van nature in Nederland in het wild voorkomende dieren en planten. Er wordt onderscheid gemaakt tussen drie soorten beschermingsregimes:

- 1) Beschermingsregime soorten vogelrichtlijn (paragraaf 11.2.2)
- 2) Beschermingsregime soorten habitatrichtlijn (paragraaf 11.2.3)
- 3) Beschermingsregime andere soorten (paragraaf 11.2.4)

Daarnaast zijn er vrijgestelde soorten en jaarrond beschermde vogelnesten.

Vogelrichtlijn

Onder de soorten van de Vogelrichtlijn vallen alle van nature in Nederland in het wild levende vogels. Het is verboden om:

- Opzettelijk vogels te doden of te vangen;
- Opzettelijk vogelnesten, -rustplaatsen en – eieren te vernielen of te beschadigen of vogelnesten weg te nemen;
- Eieren van vogels te rapen en deze onder zich te hebben;
- Opzettelijk vogels te storen, tenzij de storing niet van wezenlijke invloed is op de staat van instandhouding van de desbetreffende vogelsoort.

Habitatrichtlijn

Onder de soorten van de Habitatrichtlijn vallen soorten die genoemd zijn in Bijlage IV van de Habitatrichtlijn, Bijlage I (planten) en II (diersoorten) van het Verdrag van Bern en Bijlage I van het Verdrag van Bonn. In de Bijlagen van de Verdragen van Bern en Bonn worden ook vogels genoemd.

Wat betreft deze soorten is het verboden om:

- Opzettelijk dieren te doden of te vangen;
- Opzettelijk dieren te verstoren;
- Opzettelijk eieren van dieren te vernielen of te rapen;
- Voortplantingsplaatsen of rustplaatsen van dieren te beschadigen of te vernielen;
- Opzettelijk planten in hun natuurlijke verspreidingsgebied te plukken, te verzamelen, af te snijden, te ontwortelen of te vernielen.

Ook is het verboden deze soorten te verkopen, te vervoeren voor verkoop, te verhandelen, te ruilen of te koop of te ruil aan te bieden, tenzij het gaat om gefokte of gekweekte dieren of planten.

Andere soorten

Onder het beschermingsregime andere soorten vallen soorten waarvan er geen Europese verplichting tot bescherming is. Dit zijn soorten die vanuit nationaal belang extra bescherming behoeven. Het beschermingsniveau van deze soorten kan per provincie verschillen.

Het is verboden om:

- 1) Opzettelijk dieren te doden of te vangen;
- 2) Vaste voortplantingsplaatsen, rustplaatsen of eieren van dieren te beschadigen of te vernielen;
- 3) Opzettelijk (vaat)planten in hun natuurlijke verspreidingsgebied te plukken te verzamelen, af te snijden, te ontwortelen of te vernielen.

Provincies hebben de bevoegdheid om bij provinciale verordening vrijstelling te verlenen voor nationaal beschermde soorten.

Vrijgestelde soorten

De verboden zijn niet van toepassing op de bosmuis, de huisspitsmuis en de veldmuis voor zover deze dieren zich in of op gebouwen of daarbij behorende erven of roerende zaken bevinden. Ook vallen de zwarte rat, bruine rat, huismuis, de mol en sommige exoten niet onder beschermingsregime van de Omgevingswet en mogen opzettelijk gedood en gevangen worden. Daarnaast geldt, zoals hierboven reeds aangegeven, dat provincies de bevoegdheid hebben vrijstelling te verlenen voor bepaalde soorten. Zo heeft de provincie Limburg de

steenmarter, hazelworm, levendbarende hagedis en de eekhoorn gedurende specifieke periodes van het jaar vrijgesteld. Daarnaast zijn hier de aardmuis, bastaardkikker, bruine kikker, bunzing, dwergmuis, dwergspitsmuis, gewone bosspitsmuis, gewone pad, haas, hermelijn, kleine watersalamander, konijn, meerkikker, ondergrondse woelmuis, ree, rosse woelmuis, tweekleurige bosspitsmuis, vos, wezel en woelrat vrijgesteld. Voor deze soorten geldt uitsluitend de specifieke zorgplicht uit de omgevingswet (artikel 11.27 Bal).

Jaarrond beschermde vogelnesten

De opgestelde lijst met jaarrond beschermde nesten voor vogels is een beleidsdocument dat voortvloeit uit de voormalige Flora- en faunawet en meegenomen is onder de Wet natuurbescherming. De nesten zijn ingedeeld in categorieën (1 t/m 4) waarvan de categorie 1 t/m 4 jaarrond beschermd zijn. Nesten in categorie 4 zijn enkel beschermd bij afwezigheid van voldoende alternatieven.

- 1) jaarrond gebruikte nesten. Deze soorten maken ook buiten het broedseizoen gebruik van de nestplaats
- 2) zeer plaatstrouwe broedvogels of soorten die afhankelijk zijn van bebouwing Deze soorten broeden elk broedseizoen op dezelfde plaats en zijn daarin zeer conservatief. De fysieke voorwaarden voor de nestplaats zijn vaak zeer specifiek en limitatief beschikbaar
- 3) plaatstrouwe vogels die ieder jaar terugkeren naar specifiek nest omdat ze niet of nauwelijks in staat zijn om zelf een nest te bouwen . Deze soorten zijn niet in staat een geheel eigen nest te bouwen en maken gebruik van oude kraaiennesten of nesten waar zij eerder gebroed hebben. Of ze bouwen een nieuw nest op het oude nest van het voorgaande jaar en zijn extra kwetsbaar voor verstoring. Hier vallen ook roofvogels onder die zich sinds kort aan het vestigen zijn in de provincie waarvan de staat van instandhouding nog verre van gunstig van is.
- 4) zijn de nesten van plaatstrouwe vogels die over voldoende flexibiliteit beschikken om zich elders te vestigen indien de nestplaats verloren gaat. Ze zijn dusdanig kwetsbaar dat de functionaliteit niet in het geding mag komen. Indien de omgeving van de bekende nestplaats vernietigd wordt moet worden bepaald of er voldoende functionaliteit behouden blijft.

1.3 Houtopstanden

Afdeling 11.3 van het Besluit activiteiten leefomgeving (Bal) gaat over het vellen van houtopstanden en het herplanten van grond na het vellen van houtopstanden. Een houtopstand is een zelfstandige eenheid van bomen, boomvormers, struiken, hakhout of griend.

Buiten de bescherming vallen:

- Houtopstanden binnen de 'bebouwingscontour houtkap'. Dit bebouwingscontour dient door de gemeenteraad vastgesteld te zijn in het omgevingsplan;
- houtopstanden op erven of in tuinen;
- bomen en struiken die specifiek voor het oogsten van fruit, noten of vruchten zijn geteeld;
- houtopstanden die windschermen om boomgaarden vormen naaldbomen die duidelijk bedoeld zijn als kerstbomen én niet ouder zijn dan 20 jaar;
- kweekgoed;
- populieren of wilgen van:
 - wegbeplantingen
 - beplantingen langs waterwegen, of
 - eenrijige beplantingen langs landbouwgronden
- het dunnen van een houtopstand om de groei van de overblijvende houtopstand te bevorderen. Bijvoorbeeld als onderdeel van het reguliere onderhoud van de houtopstand;
- beplantingen die bestaan uit populieren, wilgen, essen of elzen en duidelijk bedoeld zijn voor de productie van houtige biomassa onder de volgende voorwaarden:
 - Het oogsten vindt minstens 1 keer per 10 jaar plaats.

- De beplantingen bestaan uit minstens 10.000 stoven per ha per beplantingseenheid.
- Een beplantingseenheid moet bestaan uit aaneengesloten beplanting zonder doorsnijding door meer dan 2 m brede onbeplante stroken.
- De beplantingen zijn aangelegd na 1 januari 2013.
- houtopstanden met een oppervlakte van minder dan 10 are. Het gaat hier om de oppervlakte van de totale houtopstand dus niet alleen van het te vellen deel;
- houtopstanden die bestaan uit een rijbeplanting van maximaal 20 bomen (gerekend over het totaal aantal rijen). Het gaat hier om het aantal bomen in rijbeplanting van de totale houtopstand dus niet alleen het aantal te vellen bomen.

Naast de Omgevingswet kan ook een gemeente beperkingen opleggen ten aanzien van het kappen van bomen. Er is dan een omgevingsvergunning nodig voor het kappen van bomen op grond van de Algemeen Plaatselijke Verordening (APV).

Tenslotte kan ook in een provinciale verordening een kapverbod opgelegd worden. Indien hier sprake van is, moet er bij de provincie een ontheffing of vrijstelling worden aangevraagd.

Voor de voorgenomen ontwikkeling is hier, voor zover van toepassing, separaat aan getoetst. In deze rapportage wordt hier verder niet op ingegaan.

2

Onderzoeksresultaten

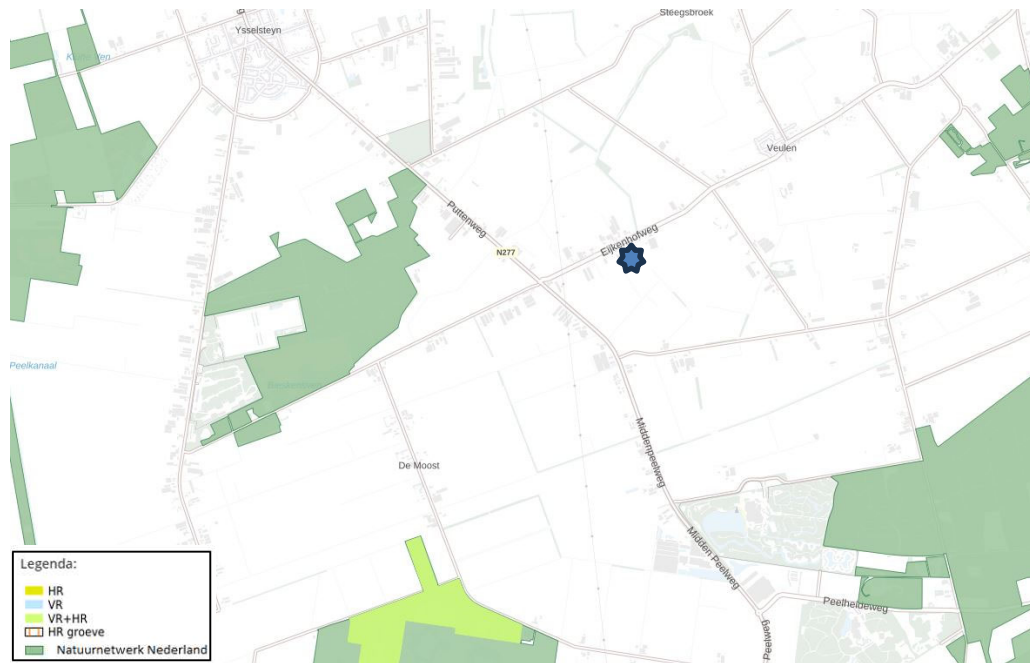
2.1 Bronnenonderzoek

Gegevens van websites als www.waarneming.nl zijn geraadpleegd voor achtergrondinformatie. Een groot aantal amateurs en professionals publiceert op deze bekende websites zijn natuurwaarnemingen, die worden gecontroleerd door een validatiecommissie. Zodoende zijn de waarnemingen uit deze bronnen redelijk betrouwbaar, maar moeilijk te verifiëren. De waarnemingen geven eventueel wel een indicatie van soorten waar tijdens het veldonderzoek extra aandacht aan besteed dient te worden.

Natuurnetwerk Nederland

Het natuurbeheerplan is een beleidskader om het Europese, rijks- en provinciale natuur- en landschapsbeleid te realiseren. Het gaat hier om bestaande natuurgebieden, gebieden waar nieuwe natuur aangelegd wordt, landbouwgebieden worden ingericht en beheerd volgens agrarisch natuurbeheer en de Natura 2000-gebieden.

Het plangebied ligt buiten het Natuurnetwerk Nederland en buiten andere natuurgebieden zoals Natura 2000. Het meest dichtbijgelegen Natura 2000-gebied is het Natura 2000-gebied "Deurnsche Peel & Mariapeel". Het Habitat en Vogelrichtlijngebied is gelegen op een afstand van ruim 2,8 km ten zuiden van de projectlocatie. Versnipperd rondom de projectlocatie liggen ook diverse Natuurnetwerk-gebieden. Het meest dichtbij gelegen natuurnetwerk ligt op een afstand van 1,4 km ten westen van de projectlocatie.



• Afbeelding 3: ligging Natuurnetwerk Nederland en Natura 2000
(bron: atlasleefomgeving.nl/kaarten, geraadpleegd op 02/05/2024)

Ook ten noorden van de projectlocatie is een landschappelijk element aanwezig. Het is het beekdal van de Oostrumsche beek.



• Afbeelding 4: ligging Natuurnetwerk Nederland en Natura 2000
(bron: portal.prvlimburg.nl/viewer, kaart 07 en 08, geraadpleegd op 02/05/2024)

De Limburgse natuurgebieden, waaronder ook de Natura 2000-gebieden, vormen samen het Limburgse deel van het Natuurnetwerk Nederland (samen ca. 53.000 ha). Het Natuurnetwerk Limburg is gelegen in delen van beekdal, op hellingen en op veen- en stuifzandgebieden van de hoger gelegen gebieden. Binnen het Natuurnetwerk Limburg wordt ingezet op een goede kwaliteit en bescherming van de natuur met een bijzonder accent op bedreigde Limburgse dier- en plantensoorten. Daarnaast wordt ingezet op het bieden van mogelijkheden voor natuurbeleving.

De Natura 2000-gebieden (ca. 17.000 ha) vormen een selectie binnen het Natuurnetwerk Limburg. Hier ligt de absolute nadruk op de natuurwaarden: het zo spoedig mogelijk en verantwoord bereiken van een gunstige staat van instandhouding van de soorten en habitatten, waarop de aanwijzing als Natura2000-gebied is gebaseerd. De Natuurbeheerplannen van de 23 Natura 2000-gebieden in Limburg geven inzicht in hetgeen daarvoor nodig is. Er zijn ook Natura 2000-gebieden (net) buiten de provinciegrens. Vanuit de Europese wet- en regelgeving geldt een strenge wet- en regelgeving gericht op beheer en bescherming van de natuurwaarden. Onder andere via het Aanvalsplan Stikstof wordt gewerkt aan het verbeteren van de omgevingskwaliteit van de Natura 2000-gebieden.

Binnen het Natuurnetwerk Nederland geldt een “ja, mits”- benadering. Het project is niet gelegen binnen het Natuurnetwerk Nederland en dus kan geconcludeerd worden dat het project geen gevolgen heeft voor het Natuurnetwerk.

2.2 Veldonderzoek

Op verschillende punten in het plangebied zijn waarnemingen verricht. Tijdens het veldbezoek is het gebied beoordeeld op de aanwezigheid van beschermde soorten en de habitatgeschiktheid voor beschermde soorten. Er is extra aandacht besteed aan de mogelijke aanwezigheid van vleermuizen en vogelnesten.

De ecologische factoren in de omgeving zijn met behulp van een digitale fotocamera vastgelegd. Om de flora en fauna te kunnen determineren, is gebruik gemaakt van eigen kennis en literatuur



- Afbeelding 5: Achterzijde bedrijfswoning met daarbij de tuin



- Afbeelding 6: voorzijde te slopen stal met erf



- Afbeelding 7: voorzijde te slopen stal



- Afbeelding 8: onderzijde dakaansluiting, plekken waar spreuwen hebben gebroed, nu niet gezien



- Afbeelding 9: binnenzijde varkensstal, reeds begonnen met slopen



Afbeelding 10: binnenzijde varkensstal



- Afbeelding 11: binnenzijde te slopen varkensstal



- Afbeelding 12: buitenzijde, luchtinlaat, aan onderzijde dichtgemaakt met gaas



- Afbeelding 13: Binnenzijde te slopen varkensstal, ongeïsoleerd dak



- Afbeelding 14: ruimte tussen twee stallen, gras en roosters



- Afbeelding 15: binnenzijde stal



- Afbeelding 16: Onderzijde dak si afgewerkt met plaatmateriaal, onder het gaas zijn nesten van kauwen aanwezig



- Afbeelding 17: Aangrenzende weiland en Oostrumsche Beek, in de verte het bedrijf van nummer 3



- Afbeelding 18: Buitengevel te slopen stal, geen oen stootvoegen of scheuren



- Afbeelding 19: nesten van huiszwaluw onder de overstek van de bedrijfswoning



- Afbeelding 20: Bedrijfswoning

Flora algemeen

Bij de planlocatie zijn geen bijzondere beplantingen aangetroffen. Er is tevens gelet op de aanwezigheid van (beschermde) muurvegetatie. Het erf rondom de bedrijfswoning is aangelegd als tuin met gras en groenblijvende heesters. Het erf rondom de stallen is hoofdzakelijk verhard. Tussen de stallen staat gras en algemeen voorkomende kruiden zoals brandnetel.

Grondgebonden zoogdieren

Specifiek wordt bekeken of binnen de betreffende inrichting verwacht kan worden of er streng beschermde zoogdieren; steenmarter, bunzing, hermelijn, wezel, eekhoorn, bever en das kunnen worden aangetroffen.

Steenmarter

De onderzoekslocatie vormt geschikt habitat voor de steenmarter. Steenmarters gebruiken hooizolders, loze ruimtes onder het dak, schuurtjes en dergelijke, als verblijfplaats. Een steenmarter heeft binnen zijn territorium verscheidene verblijfplaatsen. Daarnaast laten steenmarters enorm veel sporen achter. Tijdens het veldbezoek zijn geen sporen, zoals uitwerpselen of prooiresten aangetroffen die duiden op het gebruik van de onderzoekslocatie als vaste rust- of verblijfplaats door deze soort.

Kleine marterachtigen

De onderzoekslocatie biedt geen geschikte verblijflocaaties voor de hermelijn, wezel en bunzing. De soorten maken gebruik van oude holen van onder andere mollen en muizen, maar ook houtwallen, steenhopen en ruimtes onder boomwortels. Desbetreffende soorten hebben binnen hun territorium verscheidene verblijfplaatsen. Tijdens het veldbezoek zijn er geen marters of sporen van marters aangetroffen op de onderzoekslocatie. De wezel, hermelijn en bunzing zijn sinds 2010 niet meer waargenomen in het gebied van de projectlocatie. Echter, dit betekent niet dat het gebied niet potentieel in gebruik is door de hermelijn, wezel en/of bunzing als migratieroute. Gezien de onderzoekslocatie kleiner is dan één hectare kan gesteld worden dat deze geen essentieel onderdeel uitmaakt van het leefgebied van een van genoemde soorten (Bouwens 2017). Indien bij sloop/herinrichting van het gebied groenstructuren rond het perceel behouden blijven, is er geen sprake van een negatief effect op genoemde soorten. De bunzing en hermelijn zijn in de provincie Limburg vrijgesteld. Voor deze soorten geldt uitsluitend de zorgplicht.

Eekhoorn

De onderzoekslocatie is vanwege de afwezigheid van voldoende bomen niet geschikt als habitat voor de eekhoorn. Er staan te weinig bomen rondom de projectlocatie. Eekhoorns genieten de voorkeur aan oude, dichte bossen met een diversiteit aan bomen. Tevens worden er met de werkzaamheden geen bomen verwijderd. Een negatief effect als gevolg van de werkzaamheden is uitgesloten. De eekhoorn is in de provincie Limburg in de periode maart-april en juli t/m november vrijgesteld. In die periode geldt alleen de zorgplicht.

Bever

Voor de bever is op de onderzoekslocatie geen geschikt habitat aanwezig vanwege het ontbreken van water. Er komen wel bevers voor in de Oostrumsche beek. Dit is op een afstand van 800 meter van de projectlocatie. Dit is op een afstand, dat van verstoring van vaste rust- en verblijfplaatsen van de bever kunnen worden uitgesloten.

Das

Dassen komen wel voor in het gebied rondom de projectlocatie. Zij maken hun burchten in de grens tussen bos(jes) en weilanden. Bij voorkeur in een talud, verstopt in de dekking. De projectlocatie is erg open. Er is geen dekking aanwezig. Het verstoren van een vaste rust- en verblijfplaats is daarmee uit te sluiten. Tijdens het veldbezoek zijn op de onderzoekslocatie en de directe omgeving geen loop- of eetsporen, latrines en/of wissels aangetroffen die duiden op de aanwezigheid en/of het gebruik van de onderzoekslocatie door de das. Daarmee is uit te sluiten dat de projectlocatie onderdeel uitmaakt van een essentieel foerageergebied van de das. Verstoring ten aanzien van de das als gevolg van de voorgenomen ingreep is niet aan de orde.

Het voorkomen van overige grondgebonden zoogdieren waarvoor geen vrijstelling geldt, is tijdens het veldbezoek niet vastgesteld.

Vleermuizen

Het plangebied is zeer nauwkeurig beoordeeld op de mogelijke waarde voor vleermuizen. Hierbij is gelet op de geschiktheid van de aanwezige bebouwing als verblijfplaats voor deze dieren: aanwezigheid van spouwgaten en andere openingen in muren en daken, vetstrepen, uitwerpselen en prooiresten bij gevelopeningen.

Verblijfsruimte voor vleermuizen hebben specifieke voorwaarden zoals een stabiele temperatuur en het tochtvrij zijn. Bij vleermuizen worden vier verblijfplaatsen onderscheiden; winterverblijven, zomerverblijven, kraamverblijven en paarverblijven. Aan de winterverblijven worden de hoogste eisen gesteld, daarna de kraamverblijven, dan de zomerverblijven en tenslotte de paarverblijven, waarbij de vleermuizen een zeer korte tijd op een bepaalde locatie kunnen verblijven.

Varkensstallen zijn door de aanwezigheid van golfplaten, continu geluid van ventilatoren en dieren, uitstoot van allerlei emissies zoals geur en ammoniak niet geschikt voor vleermuizen. Hiertoe treft men in de praktijk zelden vleermuizen aan in een dergelijke stal. Hierdoor kunnen er geen vleermuizen meer onder het dak bevinden. Er zijn in de gevels geen scheuren en naden aangetroffen die geschikt zijn voor de huisvesting van vleermuizen.

Naast de onderzoekslocatie bevindt zich het woonhuis. Eventuele verblijfsplaatsen hierin ondervinden door de afstand tot de slooplocatie en de aard van de ingreep geen hinder.

Foerageerhabitat

De onderzoekslocatie zal, gelet op de aanwezige habitat, gebruikt kunnen worden door in de omgeving verblijvende vleermuizen om te foerageren. De plannen zullen echter geen aantasting van belangrijk foerageerhabitat vormen. Door de voorgenomen ingreep zal het aanbod van foerageermogelijkheden niet in het geding komen. In de directe omgeving is meer geschikt foerageerhabitat voor vleermuizen aanwezig in de vorm van bomenrijen en bosranden.

Vliegroutes

Vleermuizen maken veelal gebruik van lijnvormige (donkere) landschapselementen zoals houtsingels, beken en lanen om zich te verplaatsen tussen verblijfsplaatsen en foerageergebieden. De bomenrij langs de straat en aan de overzijde, langs de Oostrumsche Beek vormen duidelijke lijnvormige elementen die als vliegroute kunnen fungeren. De plannen op de projectlocatie hebben geen invloed op deze potentiële vliegroutes.

Vogels

Tijdens het bezoek is met name gelet op de aanwezigheid van nesten en rustplaatsen voor vogels.

Er zijn broedvogels waarvan de nesten ook beschermd zijn op het moment dat ze niet voor de voortplanting in gebruik zijn. Binnen het agrarische (buiten)gebied kunnen dit zijn: boomvalk, buizerd, havik, sperwer, wespandief, huismus, steenuil, kerkuil, boerenwaluw, huiswaluw, bosuil, ransuil en torenvalk.

Boomvalk

De boomvalk is een soort die geen eigen nest maakt, maar broedt in gebruikte kraaien- en/of eksternesten in verschillende typen bos(randen) of in solitaire bomen, populiersingels, of op erven. De soort komt vooral voor in open en halfopen landschappen zoals boerenland en dorpen, alsook in buitenwijken van steden. De bomen op- en nabij de projectlocatie zijn gecontroleerd op dergelijke nesten, deze zijn niet aangetroffen. Evenmin worden er met de

beoogde werkzaamheden bomen verwijderd. Negatieve effecten op de boomvalk als gevolg van de werkzaamheden zijn derhalve niet aan de orde.

Buizerd en havik

De buizerd en havik broeden op grote nesten van ongeveer een meter in doorsnede en 60 centimeter diep. Dergelijke nesten zijn tijdens het veldbezoek niet waargenomen. Een broedgeval van de buizerd en havik is daarom uit te sluiten. Eveneens worden er met de beoogde werkzaamheden geen bomen gekapt, zodat het wegnemen van een jaarrond beschermd nest kan worden uitgesloten.

Wespendief en sperwer

De wespndief is doorgaans gebonden aan grotere bosgebieden van zowel loof- als naaldbomen. Bij voorkeur is er afwisseling binnen het bosgebied aanwezig in de vorm van open plekken. De sperwer broedt bij voorkeur meer verborgen in naaldbomen. Beide situaties zijn op de onderzoekslocatie niet aanwezig. Gezien de ligging van de onderzoekslocatie binnen agrarisch gebied en de afwezigheid van voldoende dekking is een nestplaats van de sperwer of wespndief niet te verwachten. Eveneens zijn er tijdens het veldbezoek geen nesten aangetroffen. Een broedgeval van zowel de wespndief als de sperwer zijn uitgesloten.

Steenuil en kerkuil

De kerkuil en steenuil hebben een voorkeur voor cultuurlandschappen met allerlei landschapselementen die voor afwisseling zorgen. Beide soorten broeden in gebouwen en gebruiken ook graag speciale nestkasten. Daarnaast worden door de steenuil ook wel boomholten gebruikt, mits er zich grote holten in bevinden. De gebouwen zijn in zijn geheel gecontroleerd op de aanwezigheid van steen- en kerkuilen en is vooral gelet op de aanwezigheid van sporen; braakballen, veren en uitwerpselen. Er zijn geen (sporen van) steen- en kerkuilen waargenomen. Er is geen sprake van een afname van belangrijk foerageergebied. Er blijft er voldoende foerageergebied aanwezig in de omgeving.

Huismus

Ook voor de huismus, die veel te vinden is in agrarisch gebied en vooral gebonden aan gebouwen is, is het nest jaarrond beschermd. Er zijn geen nesten van huismussen gevonden in de te slopen bebouwing. Wel zijn er huismussen gehoord bij de melkveehouderij aan de overzijde van de straat.

Boerenwaluw en huiswaluw

Zowel de boerenwaluw als de huiswaluw zijn te vinden rond boerenerven. Beide soorten maken een moddernest. Echter bouwt de boerenwaluw zijn nest bij voorkeur in een schuur terwijl een huiswaluw zijn nest aan de buitenkant van een gebouw maakt en helemaal dicht metselt. Ook zijn beide soorten heel sociaal. Huiswaluwen broeden vaak in kolonies van grote aantallen nesten (soms wel meer dan 100). Boerenwaluwen zoeken hun soortgenoten ook op, maar wonen met enkele paren bij elkaar.

De te slopen varkensstallen zijn zeer gesloten van karakter. Daarmee zijn de stallen voor de boerenwaluw niet geschikt. De dieren kunnen namelijk niet makkelijk in en uit vliegen. Een boerenwaluw komt alleen op varkensbedrijven voor als er bijvoorbeeld een voerkeuken aanwezig is waarvan de deur altijd open staat. Daar is bij dit bedrijf geen sprake van.

Een huiswaluw bouwt zijn nest vaak onder witte overstekken. De te slopen stallen zijn niet voorzien van een overstek. Daarnaast vallen deze nesten erg op. Er zijn wel nesten van huiswaluwen waargenomen onder de overstek van de bedrijfswoning. Deze blijft in tact.

Bosuil en ransuil

De bosuil is de meest voorkomende uilensoort in Europa. Maar omdat hij vooral 's nachts leeft, wordt hij niet altijd opgemerkt. Ze leven in veel verschillende biotopen: loof- en naaldbossen, stadsparken en groene woonwijken. Dat komt omdat ze flexibel in prooikeuze zijn. De bosuil broedt overwegend in boomholtes van (oude) bomen. Er moet het hele jaar voldoende voedsel beschikbaar en bereikbaar zijn. Daarnaast zijn voldoende roest- en broedplaatsen belangrijk. Ook de ransuil komt in veel verschillende leefgebieden voor en broedt in bomen. Echter gebruikt een ransuil vaak geen holtes, maar oude kraaien- of eksternesten. Omdat een ransuil

in open velden/plekken en langs wegbermen jaagt, komen ze niet veel voor in dicht beboste gebieden.

Er worden met de voorgenomen werkzaamheden geen bomen gekapt. Het beschadigen van nesten is dus uitgesloten. Aangezien het nieuwe bebouwde oppervlak kleiner is dan in de huidige situatie, zal het jaaggebied in areaal toenemen. Een negatief effect van het plan op de bosuil en ransuil is dus uit te sluiten.

Torenavalk

Een torenvalk bouwt zelf geen nest. Ze gebruiken oude kraaiennesten of speciale torenvalkkasten. Een torenvalk jaagt in open of halfopen landschappen. In een landschap met veel (kort) grasland, heide, hoogvenen, duinen en akkers is voor hen het voedsel goed te vinden. Al biddend in de lucht jaagt hij op prooi op de grond. Op het menu staan vooral woelmuizen maar ook zangvogels en kuikens van weidevogels.

Er worden met de werkzaamheden geen bomen gekapt. Het beschadigen van nesten is dus uitgesloten. Aangezien het nieuwe bebouwde oppervlak kleiner is dan in de huidige situatie, zal het jaaggebied in areaal toenemen. Een negatief effect van het plan op de torenvalk is dus uit te sluiten.

Overige broedvogels

De beplanting op de onderzoekslocatie kan nestgelegenheid bieden aan broedvogelsoorten zoals de merel en winterkoning. De nesten van deze soorten zijn alleen beschermd op het moment dat ze als zodanig in gebruik zijn. Er zijn geen nesten van overige broedvogels aangetroffen in de te slopen bebouwing.

Er zijn vogels gezien en gehoord, namelijk:

- Tabel 1: overzicht waargenomen vogels

Soort
Kauwen (bij de luchtinlaat van de varkensstal)
Huisvossen (op de melkveehouderij aan de overzijde van de straat)
Zwarte roodstaart
Witte kwikstaart
Heggemus

- Tabel 2: overzicht waargenomen vogelnesten

Soort
Kauw (valt buiten een categorie)
Huiswaluw (onder overstek bedrijfswoning), categorie 2

Uitleg bij tabel:

Categorie 1: Jaarrond gebruikte nesten

Categorie 2: Zeer plaatstrouwe broedvogels of afhankelijk van bebouwing

Categorie 3: Zeer plaatstrouwe broedvogels die ieder jaar terugkeren naar een specifiek nest

Categorie 4: Vogels die jaarlijks terugkeren naar een specifiek nest, maar voldoende flexibel zijn om elders een nieuw nest te bouwen.

Echter, dusdanig kwetsbaar dat functionaliteit van leefgebied niet in het geding mag komen.

Reptielen, amfibieën en vissen

Er zijn tijdens het terreinbezoek geen reptielen, amfibieën en/of vissen waargenomen.

Voor de in Nederland voorkomende reptielsoorten zoals de hazelworm (in Limburg vrijgesteld van juli t/m september), de levendbarende hagedis (in Limburg vrijgesteld van 15 augustus t/m 15 oktober) en ringslang biedt de onderzoekslocatie geen geschikt habitat. Deze soorten worden vrijwel alleen aangetroffen in specifieke natuurgebieden. In de directe omgeving van de projectlocatie is de afgelopen jaren alleen de levendbarende hagedis waargenomen. Deze leven in duin- en heidegebied waar voldoende dekking is om te beschermen tegen predatoren, in combinatie met open plekken om op te warmen aan de zon. Op de projectlocatie is onvoldoende dekking, waardoor ze te kwetsbaar zijn om gepredeerd te worden.

Dit geldt ook voor de specifieke beschermende amfibieënsoorten die veel eisen stellen aan zijn habitat; alpenwatersalamander, heikikker, vinpootsalamander, poelkikker en rugstreppad. Deze zijn allen uit te sluiten omdat de betreffende locatie geen goed habitat biedt voor deze soorten door het ontbreken van voldoende oppervlaktewater. Deze amfibieënsoorten zijn wel waargenomen in de omgeving van de projectlocatie, maar komen waarschijnlijk uit de bos- en vennenomgeving bij De Paardekop. Deze amfibieënsoorten hebben water nodig om in voort te planten. Op de projectlocatie is geen water aanwezig. Daarnaast is de projectlocatie te open waardoor er geen beschutting is voor predatoren.

De onderzoekslocatie vormt wel een geschikt habitat voor algemene amfibieënsoorten als de bruine kikker en de gewone pad. Op de onderzoekslocatie kunnen deze soorten beschutting vinden tussen de begroeiing en onder takken- of stenenhopen. Voor algemene amfibieënsoorten geldt in het kader van de Omgevingswet een vrijstelling, zodat een ontheffing bij verstoring niet noodzakelijk is. Het is echter wel zaak om aandacht te schenken aan de zorgplicht.

Vissen

Vanwege het ontbreken van oppervlaktewater op de onderzoekslocatie en het feit dat er geen werkzaamheden in of direct nabij water plaatsvinden, kan deze soortgroep buiten beschouwing worden gelaten.

Overige

Van de overige soortgroepen, zoals dagvlinders, insecten en libellen, kan worden aangenomen dat deze soorten gedurende het jaar in het plangebied aanwezig kunnen zijn of dit gebied in de migratieroute hebben liggen.

Afhankelijk van het seizoen zijn mogelijk algemene soorten te vinden op/of binnen de planlocatie. Specifieke beschermende soorten zijn voornamelijk afhankelijk van specifieke terreinkenmerken met specifieke biotopen. Binnen het plangebied is een dergelijk biotoop niet aanwezig.

2.3 Effecten van de ingreep

De effecten op beschermde soorten zijn onderzocht op basis van het voornemen binnen het plangebied.

Flora algemeen

Er is geen bijzondere flora aangetroffen binnen het plangebied, negatieve effecten zijn uitgesloten.

Grondgebonden zoogdieren

Verstoring van algemene zoogdieren vindt mogelijk plaats. De onderzoekslocatie vormt geschikt habitat voor een aantal soorten grondgebonden zoogdieren. Het gaat daarbij om algemene soorten als de egel, konijn en diverse muisoorten. De verblijfplaatsen van deze soorten worden door de voorgenomen ingreep echter niet aangetast. Verblijfplaatsen van beschermde zoogdiersoorten zijn ter plaatse niet aangetroffen.

Vleermuizen

Er zijn geen sporen van vleermuizen aangetroffen waaruit blijkt dat de gebouwen als verblijfplaats worden gebruikt. Nader onderzoek in het kader van de soortenbescherming is niet noodzakelijk.

Vogels

Door de voorgenomen ingreep worden geen vogels en jaarrond beschermde nesten aangetast.

Reptielen, amfibieën en vissen

Er zijn geen reptielen, amfibieën en/of vissen waargenomen. De instandhoudingsdoelstellingen komen niet in het gedrang.

Overige

Omdat er geen geschikt biotoop is waargenomen voor overige beschermde soorten, zijn negatieve effecten uitgesloten. Nader onderzoek is niet noodzakelijk.

3

Conclusie en aanbevelingen

Het natuuronderzoek is gebaseerd op inventarisatiegegevens van derden, literatuuronderzoek en een verkennend veldbezoek aan het plangebied. Het beeld dat uit het onderzoek naar voren is gekomen vormt voldoende basis om gefundeerd uitspraken te doen over de gevolgen van de voorgenomen werkzaamheden voor beschermde soorten en gebieden.

3.1 Conclusie

Voor de bepaling van de effecten en voor de beantwoording van de vraag of men in strijd komt met de Omgevingswet, wordt de relatie gelegd tussen het initiatief met deze wet door waar mogelijk antwoord te geven op de volgende vragen:

1. *Welke wettelijk beschermde soorten komen in het plangebied voor? Welke status hebben deze soorten?*
2. *Welke invloed heeft de geplande ingreep in het betreffende gebied op de beschermde soorten en de staat van instandhouding?*
3. *Hoe dient omgegaan te worden met eventuele negatieve effecten van het plan op wettelijk beschermde planten- en diersoorten, en welke vervolgstappen zijn nodig?*

Het voornemen zoals opgenomen in de inleiding en de daarbij behorende werkzaamheden, zal naar verwachting geen negatief effect hebben op de staat van instandhouding van beschermde soorten. Binnen het plangebied zijn geen (verblijfplaatsen van) strikt beschermde soorten aangetroffen die door de werkzaamheden worden beïnvloed.

Uit de effectenbeschrijving blijkt dat er geen onevenredige directe of indirecte gevolgen zijn van de voorgenomen activiteiten op de voortplanting en instandhouding van beschermde dieren/of plantsoorten. Lokaal zullen mogelijk algemene soorten uit het plangebied trekken op zoek naar een vervangende biotoop.

Voor aanvang van de werkzaamheden dient derhalve geen aanvullend onderzoek plaats te vinden. Een ontheffing met betrekking tot aantasting van beschermde soorten is niet nodig. De werkzaamheden kunnen leiden tot een beschadiging of vernietiging van mogelijke verblijfplaatsen en/of verstoring van eventueel aanwezige algemene soorten. Een algehele vrijstelling op basis van de Verordening natuurbescherming voor ruimtelijke ontwikkelingen is hierop van toepassing. De specifieke zorgplicht (artikel 11.27 Bal) blijft onverminderd van toepassing.



Literatuur

- Broekhuizen, S., Hoekstra, B., Laar, van, V., Smeenk, C. & Thissen, J.B.M., 1992 Atlas van de Nederlandse zoogdieren. Stichting uitgeverij van de KNNV, Utrecht.
 - Europese Gemeenschappen, Richtlijn no 92/409 inzake het behoud van de vogelstand. Brussel, 1979.
 - Europese Gemeenschappen, Richtlijn no 92/43 inzake instandhouding van de natuurlijke habitat en de wilde flora en fauna. Brussel, 1992.
 - Provinciale Verordening (Wet) natuurbescherming
 - Hollander, H., & Geest, van der, P., 1994. Rode-Lijst van bedreigde zoogdieren in Nederland. Red data book of threatened mammals in the Netherlands. Vereniging voor Zoogkunde en Zoogdierbescherming, Utrecht.
 - Ministerie van Landbouw, Natuurbeheer en Visserij, Ministerie van Volkshuisvesting. Ruimtelijke Ordening en milieu, 2004. Nota Ruimte.
 - De Nederlandse libellen, Nederlandse Fauna, deel 4 Nationaal historisch museum, KNNV uitgeverij (2002)
 - Vereniging voor Zoogdierkunde en Zoogdierbescherming (VZZ)
 - Vleermuizen en planologie, Zoogdierverseniging (2010)
 - Omgevingswet
-
- www.waarneming.nl
 - www.synbiosys.alterra.nl
 - www.atlasleefomgeving.nl
 - www.ravon.nl
 - www.sovon.nl
 - www.google.nl
 - www.floron.nl
 - www.natuurgegevensprovincielimburg.nl
 - www.ruimtelijkeplannen.nl
 - www.natura2000.nl
 - www.ecologica.eu

1 Bijlage

Waarnemingen

Waarneming.nl NL karin

Invoeren Ontdek Projecten Mijn Waarneming.nl Over ons

Veulen - Veulense Wateren Nederland

Details Waarnemingen Foto's Geluiden Soorten gezien Ranglijst waarnemers Projectbezoeken

Naam	Veulen - Veulense Wateren	Data	Aantal	Gebruiker	Waarnemingen
Oppervlakte	3,86 km ²	Waarnemingen	886	Geert Peeters	219
Land	Nederland	Gebruikers	90	E M van der Zwet	142
Provincie	Limburg	Foto's	102	Jeu van Rijswijk	69
Gemeente	Venray (gemeente)	Geluiden	0	Willem Steenge	48
		Soorten	340	Boena van Noorden	42

Bijgewerkt op: 2024-04-09 16:38:47

16 recente waarnemingen binnen het gebied van 'Veulen - Veulense Wateren' (in de afgelopen 30 dagen) [toon waarnemingen](#)

Veulen - Veulensche Wateren Nederland

[Details](#)
[Waarnemingen](#)
[Foto's](#)
[Geluiden](#)
[Soorten gezien](#)
[Ranglijst waarnemers](#)
[Projectbezoeken](#)

2023-05-03 - 2024-05-02 Alle soortgroepen

Zoek Toon geavanceerd

Datum	Soort	Aantal	Locatie	Waarnemer	
2024-04-29 15:05	▲ Oranjetipje - <i>Anthocharis cardamines</i>	1 imago	Veulensche Wateren	Rob Looijenstein	
2024-04-29 15:24	▲ Klein geaderd witje - <i>Pieris napi</i>	1	Veulensche Wateren	Rob Looijenstein	
2024-04-29 14:13	▲ Klein geaderd witje - <i>Pieris napi</i>	1	Veulensche Wateren	Rob Looijenstein	
2024-04-29 13:50	▲ Landkaartje - <i>Araschnia levana</i>	1 imago	Veulensche Wateren	Rob Looijenstein	
2024-04-29 15:17	▲ Bont zanddoogje - <i>Pararge aegeria</i>	1 imago	Veulensche Wateren	Rob Looijenstein	
2024-04-29 13:22	▲ Bont zanddoogje - <i>Pararge aegeria</i>	1 imago	Veulensche Wateren	Rob Looijenstein	
2024-04-29 13:29	■ Peer - <i>Pyrus communis</i>	1	Veulensche Wateren	Rob Looijenstein	
2024-04-23	▲ Kleine watersalamander - <i>Lissolestes vulgaris</i>	1 ♂ adult	Veulensche Wateren	PCJ Puts	
2024-04-23	▲ Bastaardkikker - <i>Pelodytes punctatus</i>	1 ♂ adult	Veulensche Wateren	PCJ Puts	
2024-04-23	▲ Bempje - <i>Barbatula barbatula</i>	1 lengte 10-15 cm	Veulensche Wateren	PCJ Puts	
2024-04-23	▲ Driedoornige stekelbaars - <i>Gasterosteus aculeatus</i>	4 ♂ lengte 5-10 cm	Veulensche Wateren	PCJ Puts	
2024-04-23	▲ Driedoornige stekelbaars - <i>Gasterosteus aculeatus</i>	4 ♀ lengte 5-10 cm	Veulensche Wateren	PCJ Puts	
2024-04-23	▲ Gewone geelrand - <i>Dytiscus marginalis</i>	1 ♂ imago	Veulensche Wateren	PCJ Puts	
2024-04-23	▲ Gewone geelrand - <i>Dytiscus marginalis</i>	1 ♀ imago	Veulensche Wateren	PCJ Puts	
2024-04-14 10:02	▲ Bandzweefvlieg (<i>Syrphus</i>) onbekend - <i>Syrphus spec.</i>	1 imago	Veulensche Wateren	Rien Eikmans	
2024-04-08 13:50	▲ Duizendknoophantje - <i>Gastrophysa polygoni</i>	1 imago	Veulensche Wateren	Barbara Maas	
2024-03-16 13:44	▲ Wulp - <i>Numenius arquata</i>	2 baltsend / zingend	Veulensche Wateren	Bjorn Alards	
2024-03-05 11:52	▲ Ooievaar - <i>Ciconia ciconia</i>	16 adult, pleisterend, gezien	Veulensche Wateren	Wouter Jansen	
2024-03-05 13:06	■ Muskusrat - <i>Ondatra zibethicus</i>	1 adult, gezien	Veulensche Wateren	Wouter Jansen	
2024-03-05 14:32	▲ Bruine kikker - <i>Rana temporaria</i>	1 ♂ adult, gezien	Lorbaan	Wouter Jansen	
2024-03-05 12:11	▲ Vijvermossel - <i>Anodonta anatina</i>	1 lege schelp of losse klep, aangespoeld, gezien	Lorbaan	Wouter Jansen	
2024-03-05 12:10	▲ Posthoornslak - <i>Planorbis corneus</i>	12 lege schelp of losse klep, gezien	Lorbaan	Wouter Jansen	
2023-12-25 13:28	▲ Grote Zilverreiger - <i>Ardea alba</i>	1	Veulensche Wateren	Albert Kleibeuker	
2023-12-25 13:27	▲ Grote Zilverreiger - <i>Ardea alba</i>	1	Veulensche Wateren	Albert Kleibeuker	
2023-12-21 13:54	▲ Buizerd - <i>Buteo buteo</i>	1 foeragerend, gezien	Veulensche Wateren	Mariet Verbeek	

2023-12-17 14:30	▲ Brandgans - <i>Branta leucopsis</i>	1 gezien	Veulensche Wateren	Lo Troisfontaine	■	⋮
2023-12-17 14:30	■ Toendriarietgans - <i>Anser serrirostris</i>	2000 gezien	Veulensche Wateren	Lo Troisfontaine	✔ 📷	⋮
2023-12-17 14:30	▲ Kolgans - <i>Anser albifrons</i>	2 gezien	Veulensche Wateren	Lo Troisfontaine	■	⋮
2023-11-28 14:56	▲ Holendulif - <i>Columba oenas</i>	4 adult, foeragerend, gezien	Veulensche Wateren	Rien Eikmans	✔ 📷	
2023-11-28 14:38	▲ Grote Bonte Specht - <i>Dendrocopos major</i>	1 adult, foeragerend	Veulensche Wateren	Rien Eikmans	✔ 📷	
2023-11-28 14:28	▲ Ekster - <i>Pica pica</i>	7 adult, gezien	Veulensche Wateren	Rien Eikmans	✔	
2023-11-28 14:30	▲ Pimpelmees - <i>Cyanistes caeruleus</i>	5 adult, foeragerend	Veulensche Wateren	Rien Eikmans	✔	
2023-11-28 14:28	▲ Koolmees - <i>Parus major</i>	9 adult, foeragerend, gezien	Veulensche Wateren	Rien Eikmans	✔	
2023-11-28 14:25	▲ Spreeuw - <i>Sturnus vulgaris</i>	9 adult, foeragerend, gezien	Veulensche Wateren	Rien Eikmans	✔ 📷	
2023-11-28 14:30	▲ Merel - <i>Turdus merula</i>	2 ♂ adult, foeragerend	Veulensche Wateren	Rien Eikmans	✔	
2023-11-28 14:30	▲ Merel - <i>Turdus merula</i>	2 adult, foeragerend	Veulensche Wateren	Rien Eikmans	✔	
2023-11-28 14:28	▲ Roodborst - <i>Erithacus rubecula</i>	1 adult, foeragerend	Veulensche Wateren	Rien Eikmans	■	
2023-11-28 14:28	▲ Huismus - <i>Passer domesticus</i>	51 adult, foeragerend, gezien	Veulensche Wateren	Rien Eikmans	✔	
2023-11-28 14:28	▲ Vink - <i>Fringilla coelebs</i>	3 adult, foeragerend	Veulensche Wateren	Rien Eikmans	✔	
2023-11-28 15:07	▲ Groenling - <i>Chloris chloris</i>	5 adult, foeragerend, gezien	Veulensche Wateren	Rien Eikmans	✔ 📷	
2023-07-09	▲ Koolmees - <i>Parus major</i>	1	Veulensche Wateren	Wim Meijer	✔ 📷	⋮
2023-06-23 17:52	▲ Buizerd - <i>Buteo buteo</i>	1	Veulensche Wateren	M. Beks Hindriks	✔ 📷	⋮
2023-06-22 11:44	■ Linde spec. - <i>Tilia spec.</i>	1	Lorbaan	Cheyenne	✔ 📷	⋮

2

Bijlage

Effecten indicator soorten



Beschermde natuur in Nederland: soorten en gebieden in wetgeving en beleid

Effectenindicator soorten

Maatregelenindicator soorten

Routeplanner beschermde natuur

Effectenindicator Natura2000-gebieden

Effectenindicator soorten

1 Locatie

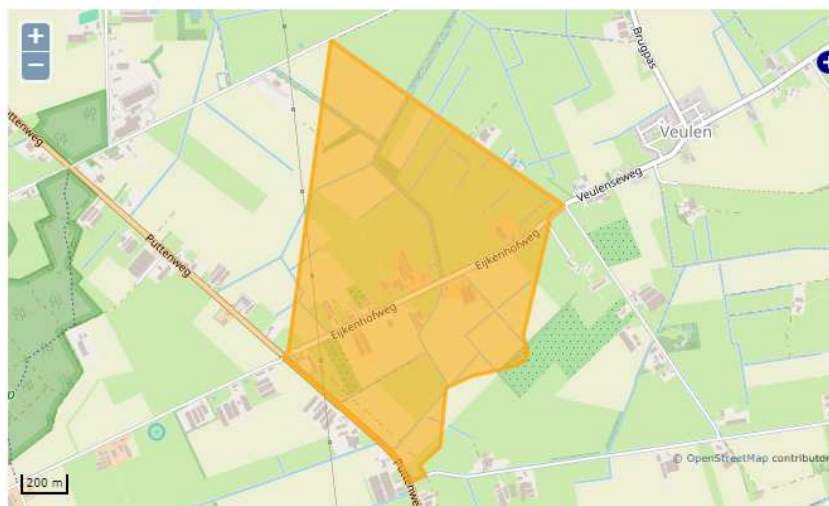
2 Activiteiten

3 Indicatie

Zoek en selecteer een locatie op postcode, of zoom in op de kaart en teken de grenzen van het plangebied: zet punten en sluit af met een dubbel-klik.

Postcode

5814 AM



1 Locatie

2 Activiteiten

3 Indicatie

Geef aan voor welke [OLO-activiteit\(en\)](#) u een indicatie van effecten wilt ontvangen.

Top-10 activiteiten [Alle activiteiten](#)

- Slopen en/of asbest verwijderen
- Inrichting of mijnbouwwerk oprichten of veranderen (Milieu)
- Bijbehorend bouwwerk bouwen
- Kappen
- Overig bouwwerk bouwen
- Handelen in strijd met regels ruimtelijke ordening
- Dakkapel plaatsen
- Woning bouwen
- Nieuw kozijn plaatsen of bestaand kozijn of gevelpaneel veranderen
- Uitrit aanleggen of veranderen

Toon effecten

Locatie: 5.9365/51.4768 Oppervlakte: 155.13 ha

Disclaimer

- > De dekkingsgraad van waarnemingen uit de NDFF per locatie wisselt sterk. Als er geen waarnemingen uit de NDFF zijn, kunnen er dus wél beschermde soorten voorkomen. Een gebruiker is zelf verantwoordelijk om (eventueel met hulp van de gemeente) te achterhalen of er daadwerkelijk beschermde soorten in het plangebied voorkomen.
- > Beschermde soorten die naar verwachting geen schadelijke effecten ondervinden, worden niet in de uitvoer getoond.
- > De informatie uit de effectenindicator soorten is generiek. Om vast te stellen of een activiteit in de praktijk daadwerkelijk schadelijk is, is meer specifieke informatie nodig over de betreffende activiteit, de werklocatie en over het voorkomen van beschermde soorten in en rond het plangebied.

Activiteiten

Slopen en/of asbest verwijderen

Een bouwwerk helemaal of voor een gedeelte slopen of van asbest ontdoen.
Deze activiteit kan leiden tot schadelijke effecten voor beschermde soorten door verlies van verblijfplaatsen in en rondom het te slopen gebouw. Denk hierbij met name aan vogels, zoals kerkuil en steenuil en vleermuizen.

Bijbehorend bouwwerk bouwen

Hieronder vallen alle bouwwerken die niet genoemd worden in de overige categorieën en die bij of aan een woning of ander hoofdgebouw worden gebouwd. Denk hierbij aan bijvoorbeeld aan- en uitbouwen, bijgebouwen en overkappingen. Ook kleine bouwwerken zoals een plantenkas, een hondenhok, voliëre of speelhuisje vallen onder deze categorie. Zelfstandige bouwwerken die niet bij een woning of ander hoofdgebouw worden geplaatst vallen onder 'Overige bouwwerken'.
Deze activiteit kan leiden tot schadelijke effecten op beschermde soorten. Het aanbouwen aan bestaande gebouwen kan bovendien in de spouw aanwezige vleermuizen opsluiten.

Inrichting of mijnbouwwerk oprichten of veranderen (Milieu)

Hieronder valt onder andere het starten van een bedrijf, het wijzigen of uitbreiden van bedrijfsactiviteiten, bedrijfspand, terrein of het plaatsen van een gas- of olietank. Ook het realiseren van een bodemenergiesysteem binnen inrichtingen valt hier onder.
Deze activiteit kan leiden tot schadelijke effecten voor allerlei beschermde soorten als de werklocatie onderdeel is van het leefgebied van deze soorten.

Top 30 Wettelijk beschermde soorten

In het door u opgegeven plangebied komen de volgende soorten voor die het meest in het geding zijn bij ruimtelijke ingrepen en mogelijk schadelijke effecten ondervinden van de door u geselecteerde activiteit(en).

Amfibieën

Gewone pad

Overige Wettelijk beschermde soorten

In het door u opgegeven plangebied komen bovendien de volgende aantallen Wettelijk beschermde soorten per soortengroep voor volgens de Nationale Databank Flora en Fauna (NDFF) die mogelijk schadelijke effecten ondervinden van de door u geselecteerde activiteit(en).

Soortgroepen

Vogels (1)

Zoogdieren (1)

3

Bijlage

Plan projectlocatie



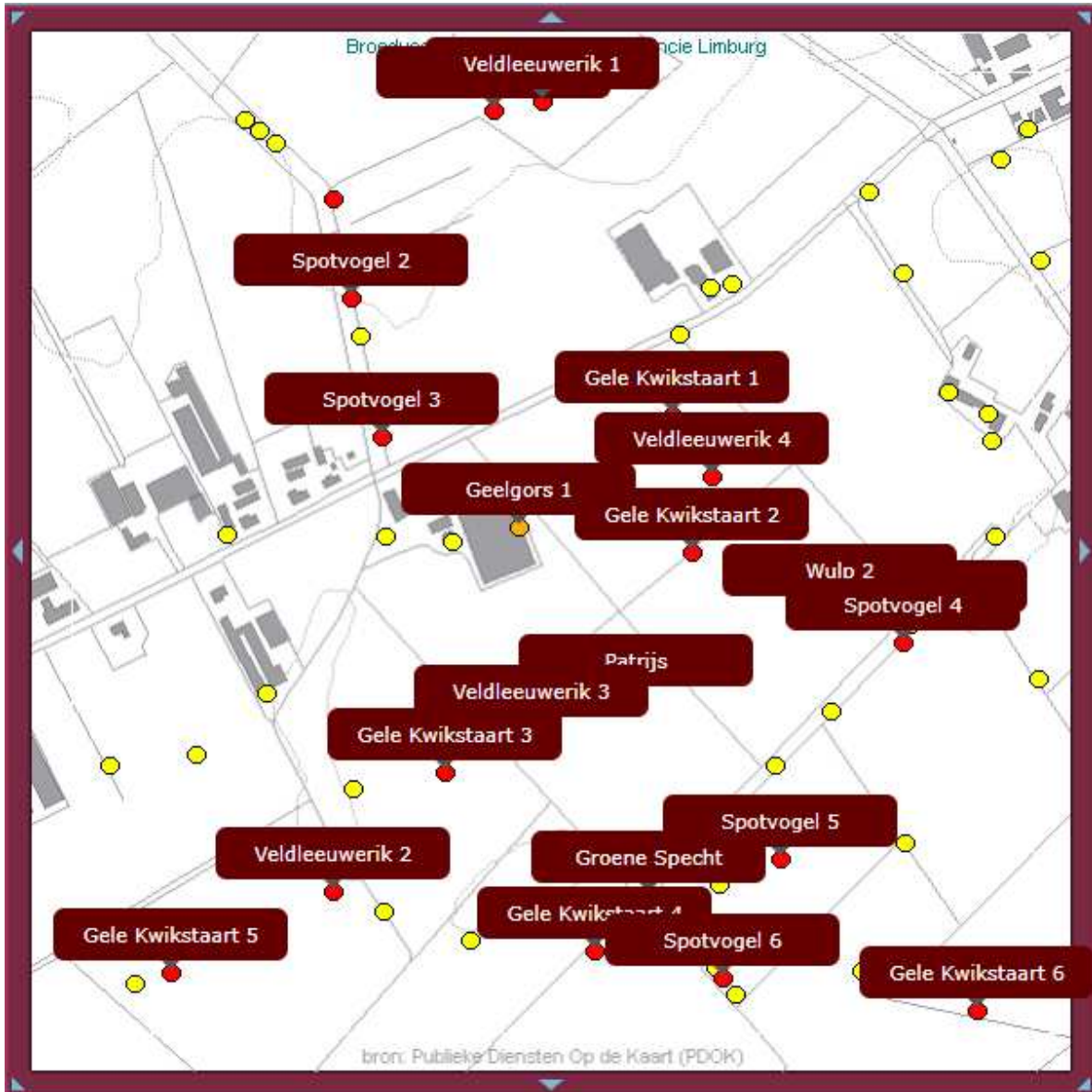
4

Bijlage

Natuurgegevens
broedvogelindicatie

provincie

Limburg



5

Bijlage

Rapport
(BeSI)

Beschermde

SoortenIndicator

Aanvraagdatum : 02-05-2024

Rapportnummer : 76929

Rapport Beschermde SoortenIndicator (BeSI)

Op 02-05-2024 heeft u de Beschermde SoortenIndicator (BeSI) geraadpleegd. Dit rapport geeft u inzicht in mogelijk nadelige effecten van uw werkzaamheid op beschermde plant- en diersoorten op de door u aangegeven locatie.

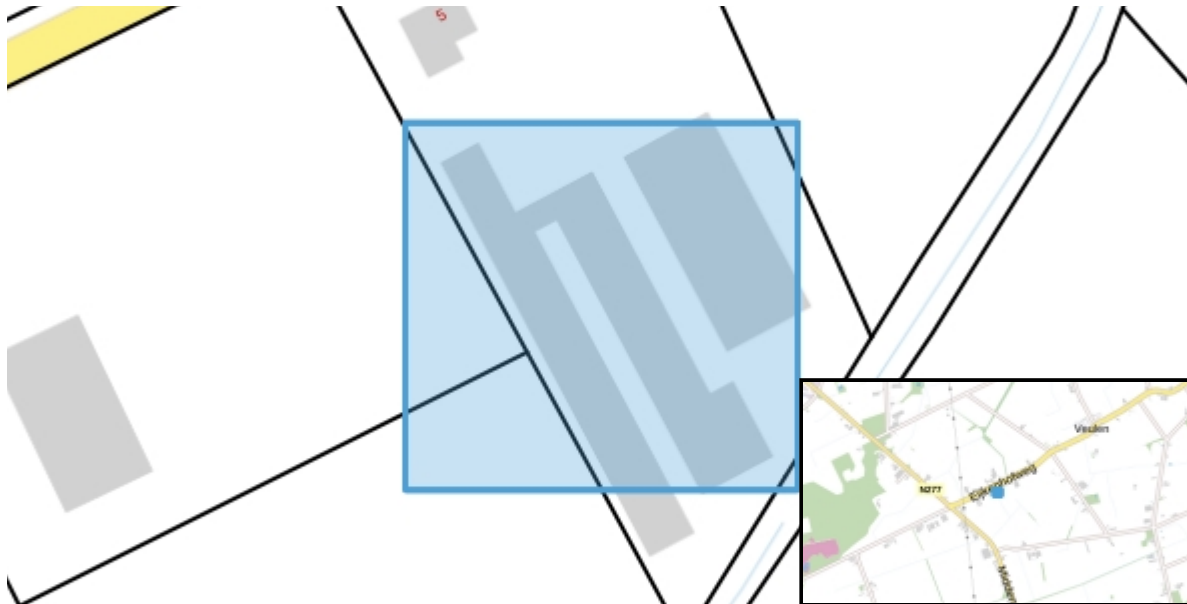
Werkzaamheid

De werkzaamheid die u heeft aangegeven uit te willen voeren is:

Bouwwerk of deel van een bouwwerk slopen, of asbest verwijderen

Locatie

De locatie waar u deze werkzaamheid uit wil voeren, heeft u als volgt aangegeven:



Locatie : 193,187.08 /387,399.21

Oppervlakte : 6445 m²

De beschermde plant- en diersoorten die mogelijk nadelige effecten ondervinden van de uit te voeren werkzaamheid op de door u aangegeven locatie worden hieronder beschreven, inclusief een advies over hoe u met de soort rekening kunt houden. Bij iedere soort wordt vermeld of het een 1) vogel, 2) een zoogdier, 3) een andere diersoort dan vogel of zoogdier of 4) een plant is. Het BeSI-rapport heeft een signalerende functie. Informatie over de mogelijke vergunningsplicht van uw werkzaamheid krijgt u door de [Vergunningcheck](#) te doen. Dit rapport kunt u daarbij gebruiken om de vragen over natuur te beantwoorden.

In de bijlage van het rapport worden de genoemde soorten uitgesplitst naar beschermingsregels.

Rapport Beschermde SoortenIndicator (BeSI)

Antwoorden op vragen uit de Vergunningcheck

Welke beschermde dieren en/of planten kunnen aanwezig zijn op de locatie van uw werkzaamheid?

Vogels	Ja
Zoogdieren	Ja
Andere diersoorten dan vogels of zoogdieren	Ja
Planten	Nee

Zie de volgende pagina's voor meer informatie over de leefgebieden van deze wettelijk beschermde dieren en planten en een advies over hoe u met deze soorten rekening kunt houden.

Vogels

Kunnen er op de locatie van uw werkzaamheid vogels aanwezig zijn waarvan het nest het hele jaar beschermd is?	Ja
Kunnen er op de locatie van uw werkzaamheid vogels aanwezig zijn waarvan het nest alleen tijdens het broedseizoen beschermd is?	Ja

Lees altijd de adviezen van de mogelijk aanwezige vogelsoorten. Sommige provincies hebben voor bepaalde soorten uitzonderingen.

Zoogdieren

Kies alle zoogdieren die aanwezig kunnen zijn op de locatie van uw werkzaamheid.

Vleermuizen	Ja
Eekhoorns	Nee
Steenmarters	Nee
Andere marterachtige dan steenmarters	Nee
Andere zoogdieren	Ja

Aanvraagdatum : 02-05-2024

Rapportnummer : 76929

Rapport Beschermde SoortenIndicator (BeSI)**Soorten en adviezen****Vogels****Boerenwaluw**Beschrijving leefgebied:

De boerenwaluw is een vogel en broedt in gebouwen, overwegend in het buitengebied. Voorwaarde is wel dat er vliegende insecten voorkomen.

Advies voor deze soort:

Vermijd werkzaamheden in de kwetsbare periode. Voor de boerenwaluw is dit het broedseizoen; de periode wanneer het nest wordt gebouwd of wanneer eieren en/of jongen aanwezig zijn. Deze loopt van half april tot half september. De boerenwaluw broedt vaak op hetzelfde nest of in de directe omgeving. Binnen het broedseizoen zijn nesten daarom beschermd. Haal nesten buiten het broedseizoen alleen weg als in de omgeving alternatieven zijn. In Flevoland, Overijssel en Limburg zijn nesten jaarrond beschermd, wat betekent dat ze ook buiten het broedseizoen niet verwijderd mogen worden.

HuismusBeschrijving leefgebied:

De huismus is een vogel en komt vooral voor in een bebouwde omgeving. De huismus leeft vooral in groenblijvende struiken (bij voorkeur met stekels), loofbomen en klimplanten. De huismus broedt in gebouwen, bijvoorbeeld onder dakpannen.

Advies voor deze soort:

Vermijd werkzaamheden in het broedseizoen; de periode wanneer het nest wordt gebouwd of wanneer eieren en/of jongen aanwezig zijn. Deze periode loopt voor de huismus van maart t/m augustus. De huismus is zeer honkvast en is het hele jaar rondom het nest aanwezig. Daarom zijn nesten jaarrond beschermd. Haal nesten van de huismus nooit weg. Houd daarnaast bij werkzaamheden rekening met het behoud van het leefgebied van de huismus. Bijvoorbeeld door struiken of klimplanten rondom de nesten te laten staan. Raadpleeg voor meer informatie het kennisdocument over deze soort op de website van BIJ12.

KauwBeschrijving leefgebied:

De kauw is een vogel en leeft vooral in een bebouwde omgeving. Daarnaast in de kauw te vinden op akkers en kleinschalige weiden en in kleinere bossen. Kauwen broeden vooral in gebouwen (schoorstenen), maar ook in holle bomen.

Advies voor deze soort:

Vermijd werkzaamheden in het broedseizoen; de periode wanneer het nest wordt gebouwd of wanneer eieren en/of jongen aanwezig zijn. Deze periode loopt voor de kauw van half maart tot begin juli.

Aanvraagdatum : 02-05-2024

Rapportnummer : 76929

Rapport Beschermde SoortenIndicator (BeSI)

Spreeuw

Beschrijving leefgebied:

De spreeuw is een vogel en zoekt zijn voedsel vooral in graslanden. De spreeuw broedt in holten van bomen en gebouwen in nestkastjes, enz..

Advies voor deze soort:

Vermijd werkzaamheden in het broedseizoen; de periode wanneer het nest wordt gebouwd of wanneer eieren en/of jongen aanwezig zijn. Deze periode loopt voor de spreeuw van eind maart tot begin juli. De spreeuw broedt vaak op hetzelfde nest of in de directe omgeving. Binnen het broedseizoen zijn nesten beschermd. Haal nesten buiten het broedseizoen alleen weg als in de omgeving voldoende geschikte plekken zijn om een nieuw nest te bouwen.

Steenuil

Beschrijving leefgebied:

De steenuil is een vogel en komt vooral voor op erven van (voormalige) boerderijen en broedt daar meestal onder het dak of in een schuurtje. Sommige steenuilen broeden in de holtes van knotwilgen. Steenuilen zijn vooral vanaf de schemering actief.

Advies voor deze soort:

Vermijd werkzaamheden in de kwetsbare periode. Voor de steenuil is dit de voortplantingsperiode. Deze loopt van februari tot en met juli. De steenuil gebruikt zijn nest het hele jaar ook als rustplek. Daarom zijn de nesten jaarrond beschermd. Haal nesten van de steenuil nooit weg. Raadpleeg voor meer informatie het kennisdocument over deze soort op de website van BIJ12.

Zoogdieren

Boombewonende vleermuizen

Beschrijving leefgebied:

Boombewonende vleermuizen leven in bossen, bosranden, lanen en parken. Ze verblijven daar in boomholtes, in scheuren in bomen en ruimten achter bast. Voorbeelden zijn de rosse vleermuis en de watervleermuis.

Advies voor deze soort:

De holtes en spleten waar boombewonende vleermuizen in leven zijn beschermd. Laat daarom in het leefgebied van boombewonende vleermuizen bomen staan. Hetzelfde geldt voor bossen, bosranden, lanen en parken omdat ze dienen als vliegroute en jachtterrein. Voorkom daarnaast het verlichten van de bomen en het leefgebied. Raadpleeg voor meer informatie over de rosse vleermuis en de watervleermuis de kennisdocumenten op de website van BIJ12.

Aanvraagdatum : 02-05-2024

Rapportnummer : 76929

Rapport Beschermde SoortenIndicator (BeSI)

Das

Beschrijving leefgebied:

De das leeft in akker- en weidelandschappen. Dassen komen o.a. voor in open terreinen, cultuurlandschappen en rivierdalen met bosjes, heggen en houtwallen. Dassen zijn in de avond actief en gebruiken vaak vaste paden (wissels).

Advies voor deze soort:

Vermijd werkzaamheden in de kwetsbare periode. Dit is voor de das de voortplantingsperiode. Deze begint bij de zwangerschap in december en eindigt begin juli als de jongen zelfstandig zijn. Voorkom blokkering van dassenwissels, met name rondom wegen, omdat daarmee het risico op verkeersslachtoffers toeneemt. De das gebruikt zijn/haar burchten en vluchtpijpen het hele jaar. Dit zijn de plekken waar de das rust en zich voortplant. Zorg daarom voor rust rond en behoud van de burchten en de vluchtpijpen. Raadpleeg voor meer informatie het kennisdocument over deze soort op de website van BIJ12.

Gebouwbewonende vleermuizen

Beschrijving leefgebied:

Gebouwbewonende vleermuizen leven in alle typen landschappen. Deze vleermuizen verblijven in gebouwen, onder andere achter betimmering en daklijsten, in spouwmuren, of onder dakpannen.

Advies voor deze soort:

De spleten en andere openingen in gebouwen waar gebouwbewonende vleermuizen in leven zijn beschermd. Voorkom daarom het dichtmaken van invliegopeningen en holle ruimtes in muren en daken. Laat bomenrijen en bosjes staan en behoud water omdat ze dienen als vliegroute en jachtterrein. Voorkom het verlichten van gevels waarin de invliegopeningen zitten. Raadpleeg voor meer informatie over de gewone dwergvleermuis, ruige dwergvleermuis en gewone grootoorvleermuis de kennisdocumenten op de website van BIJ12. Kijk voor meer informatie over natuurvriendelijk isoleren op natuurvriendelijkisoleren.nl.

Andere diersoorten dan vogels of zoogdieren

Bruine kikker

Beschrijving leefgebied:

De bruine kikker is een amfibie en leeft o.a. in sloten, poelen, vennen en tuin- en stadsvijvers. De soort leeft zowel in het water maar vaker nog op het land. De bruine kikker heeft een voorkeur voor water waar weinig of geen vis zit.

Advies voor deze soort:

In alle provincies geldt het hele jaar een vrijstelling bij ruimtelijke ontwikkeling. Niettemin geldt de zorgplicht; zorg daarom voor kleine oppervlaktewateren met weinig of geen vis zodat de larven van de bruine kikker niet worden opgegeten. Een deel van de dieren verblijft ook na de voortplanting in of bij het water. Laat daarom, ook in het kader van de zorgplicht, bij baggeren verwijderde modder en planten 24 uur op de oevers liggen zodat de bruine kikkers eruit kunnen kruipen.

Aanvraagdatum : 02-05-2024

Rapportnummer : 76929

Rapport Beschermde SoortenIndicator (BeSI)**Gewone pad**Beschrijving leefgebied:

De gewone pad is een amfibie en plant zich voort in poelen, vijvers, vennen, sloten en weteringen en zwak stromende beken. De gewone pad leeft buiten de voortplantingstijd (maart) vooral op het land.

Advies voor deze soort:

In alle provincies geldt het hele jaar een vrijstelling bij ruimtelijke ontwikkeling. Niettemin geldt de zorgplicht; zorg daarom voor poelen, vijvers en sloten waarin de gewone pad zich kan voortplanten. Voorkom sterfte op wegen door in de paartijd, als de padden trekken, schermen te plaatsen en/of wegen tijdelijk af te sluiten.

Aanvraagdatum : 02-05-2024

Rapportnummer : 76929

Rapport Beschermde SoortenIndicator (BeSI)

Hoe BeSI is gerealiseerd wordt beschreven in de onderstaande twee documenten:

1. Kwaliteitsborging Beschermde SoortenIndicator
2. Toelichting kanskaarten beschermde soorten

[Bekijk deze documenten.](#)

Disclaimer:

In de Omgevingswet is vastgelegd dat iedere Nederlander zorgdraagt voor levende dieren en planten en hun directe omgeving. Dit noemen we de zorgplicht voor natuur. De Beschermde SoortenIndicator (BeSI) helpt u om aan deze zorgplicht te voldoen.

In principe houdt BeSI rekening met alle Vogelrichtlijn-, Habitatrichtlijn- en andere wettelijk beschermde soorten. Ook wordt rekening gehouden met Rode-lijst soorten met een status 'Bedreigd' of 'Ernstig bedreigd'. De voorwaarde die hierbij altijd geldt, is dat het mogelijk moet zijn om te berekenen hoe groot de kans is dat een soort voorkomt (kanskaart).

BeSI houdt alleen rekening met beschermde en bedreigde planten en dieren. Mogelijk gelden er ook andere natuurbeschermingsregels. Indien u daar meer informatie over wilt, kijk dan op

<https://iplo.nl/thema/natuur/>

Het BeSI-rapport heeft alleen een signalerende functie van de mogelijk nadelige effecten van uw werkzaamheid op beschermde en bedreigde planten en dieren op de door u aangegeven locatie. Het BeSI-rapport is dus geen bindend advies.

Het BeSI-rapport geeft geen informatie over een mogelijke vergunningsplicht van uw werkzaamheid. Het geeft ook geen enkel oordeel over de inhoud of status van een vergunningsplichtig voorgenomen werkzaamheid. Raadpleeg hiervoor de vergunningcheck uit het Omgevingsloket.

Het BeSI-rapport wordt gemaakt op basis van de huidige beschikbare informatie over beschermde en bedreigde planten en dieren. Als u later dan drie maanden na het maken van het BeSI-rapport start met uw werkzaamheid, dan wordt geadviseerd een nieuw actueel rapport te maken.

Bewaar het door u gemaakte BeSI-rapport goed. Het kan zijn dat ernaar wordt gevraagd, bijvoorbeeld door de gemeente waar u de werkzaamheid uitvoert.

Aanvraagdatum : 02-05-2024

Rapportnummer : 76929

Rapport Beschermde SoortenIndicator (BeSI)**Soorten uitgesplitst naar beschermingsregels****Vogelrichtlijn**

Boerenwaluw

- Hirundo rustica
- Kansenskaart versienummer 1 30-11-2022

Huismus

- Passer domesticus
- Kansenskaart versienummer 1 29-11-2022

Kauw

- Corvus monedula
- Kansenskaart versienummer 1 29-11-2022

Spreeuw

- Sturnus vulgaris
- Kansenskaart versienummer 1 28-11-2022

Steenuil

- Athene vidalii
- Kansenskaart versienummer 1 02-12-2022

Habitatrichtlijn

Boombewonende vleermuizen

- Boombewonende vleermuizen
- Kansenskaart versienummer 1 24-03-2023

Gebouwbewonende vleermuizen

- Gebouwbewonende vleermuizen
- Kansenskaart versienummer 1 24-03-2023

Overige wettelijk beschermde of rode lijst soorten

Bruine kikker

- Rana temporaria
- Kansenskaart versienummer 1 28-11-2022

Das

- Meles meles
- Kansenskaart versienummer 1 02-12-2022

Aanvraagdatum : 02-05-2024

Rapportnummer : 76929

Rapport Beschermd SoortenIndicator (BeSI)

Gewone pad

- Bufo bufo
- Kanskaart versienummer 1 28-11-2022

Aanvraagdatum : 02-05-2024

Rapportnummer : 76931

Rapport Beschermde SoortenIndicator (BeSI)

Op 02-05-2024 heeft u de Beschermde SoortenIndicator (BeSI) geraadpleegd. Dit rapport geeft u inzicht in mogelijk nadelige effecten van uw werkzaamheid op beschermde plant- en diersoorten op de door u aangegeven locatie.

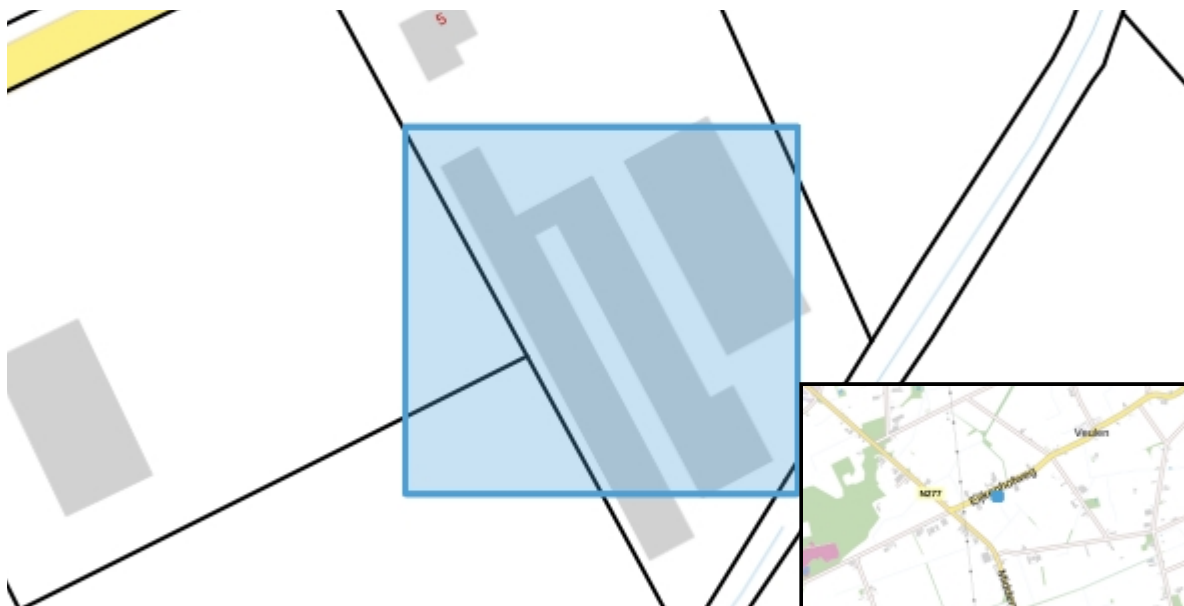
Werkzaamheid

De werkzaamheid die u heeft aangegeven uit te willen voeren is:

Nieuw gebouw bouwen

Locatie

De locatie waar u deze werkzaamheid uit wil voeren, heeft u als volgt aangegeven:



Locatie : 193,187.08 /387,399.21

Oppervlakte : 6445 m²

De beschermde plant- en diersoorten die mogelijk nadelige effecten ondervinden van de uit te voeren werkzaamheid op de door u aangegeven locatie worden hieronder beschreven, inclusief een advies over hoe u met de soort rekening kunt houden. Bij iedere soort wordt vermeld of het een 1) vogel, 2) een zoogdier, 3) een andere diersoort dan vogel of zoogdier of 4) een plant is. Het BeSI-rapport heeft een signalerende functie. Informatie over de mogelijke vergunningsplicht van uw werkzaamheid krijgt u door de [Vergunningcheck](#) te doen. Dit rapport kunt u daarbij gebruiken om de vragen over natuur te beantwoorden.

In de bijlage van het rapport worden de genoemde soorten uitgesplitst naar beschermingsregels.

Rapport Beschermde SoortenIndicator (BeSI)

Antwoorden op vragen uit de Vergunningcheck

Welke beschermde dieren en/of planten kunnen aanwezig zijn op de locatie van uw werkzaamheid?

Vogels	Ja
Zoogdieren	Ja
Andere diersoorten dan vogels of zoogdieren	Ja
Planten	Nee

Zie de volgende pagina's voor meer informatie over de leefgebieden van deze wettelijk beschermde dieren en planten en een advies over hoe u met deze soorten rekening kunt houden.

Vogels

Kunnen er op de locatie van uw werkzaamheid vogels aanwezig zijn waarvan het nest het hele jaar beschermd is?	Ja
Kunnen er op de locatie van uw werkzaamheid vogels aanwezig zijn waarvan het nest alleen tijdens het broedseizoen beschermd is?	Nee

Lees altijd de adviezen van de mogelijk aanwezige vogelsoorten. Sommige provincies hebben voor bepaalde soorten uitzonderingen.

Zoogdieren

Kies alle zoogdieren die aanwezig kunnen zijn op de locatie van uw werkzaamheid.

Vleermuizen	Ja
Eekhoorns	Nee
Steenmarters	Nee
Andere marterachtige dan steenmarters	Nee
Andere zoogdieren	Ja

Aanvraagdatum : 02-05-2024

Rapportnummer : 76931

Rapport Beschermde Soortenindicator (BeSI)

Soorten en adviezen

Vogels

Huismus

Beschrijving leefgebied:

De huismus is een vogel en komt vooral voor in een bebouwde omgeving. De huismus leeft vooral in groenblijvende struiken (bij voorkeur met stekels), loofbomen en klimplanten. De huismus broedt in gebouwen, bijvoorbeeld onder dakpannen.

Advies voor deze soort:

Vermijd werkzaamheden in het broedseizoen; de periode wanneer het nest wordt gebouwd of wanneer eieren en/of jongen aanwezig zijn. Deze periode loopt voor de huismus van maart t/m augustus. De huismus is zeer honkvast en is het hele jaar rondom het nest aanwezig. Daarom zijn nesten jaarrond beschermd. Haal nesten van de huismus nooit weg. Houd daarnaast bij werkzaamheden rekening met het behoud van het leefgebied van de huismus. Bijvoorbeeld door struiken of klimplanten rondom de nesten te laten staan. Raadpleeg voor meer informatie het kennisdocument over deze soort op de website van BIJ12.

Zoogdieren

Boombewonende vleermuizen

Beschrijving leefgebied:

Boombewonende vleermuizen leven in bossen, bosranden, lanen en parken. Ze verblijven daar in boomholtes, in scheuren in bomen en ruimten achter bast. Voorbeelden zijn de rosse vleermuis en de watervleermuis.

Advies voor deze soort:

De holtes en spleten waar boombewonende vleermuizen in leven zijn beschermd. Laat daarom in het leefgebied van boombewonende vleermuizen bomen staan. Hetzelfde geldt voor bossen, bosranden, lanen en parken omdat ze dienen als vliegroute en jachtterrein. Voorkom daarnaast het verlichten van de bomen en het leefgebied. Raadpleeg voor meer informatie over de rosse vleermuis en de watervleermuis de kennisdocumenten op de website van BIJ12.

Das

Beschrijving leefgebied:

De das leeft in akker- en weidelandschappen. Dassen komen o.a. voor in open terreinen, cultuurlandschappen en rivierdalen met bosjes, heggen en houtwallen. Dassen zijn in de avond actief en gebruiken vaak vaste paden (wissels).

Advies voor deze soort:

Vermijd werkzaamheden in de kwetsbare periode. Dit is voor de das de voortplantingsperiode. Deze begint bij de zwangerschap in december en eindigt begin juli als de jongen zelfstandig zijn. Voorkom blokkering van dassenwissels, met name rondom wegen, omdat daarmee het risico op verkeersslachtoffers toeneemt. De das gebruikt zijn/haar burchten en vluchtpijpen het hele jaar. Dit zijn de plekken waar de das rust en zich voortplant. Zorg daarom voor rust rond en behoud van de burchten en de vluchtpijpen. Raadpleeg voor meer informatie het kennisdocument over deze soort op de website van BIJ12.

Aanvraagdatum : 02-05-2024

Rapportnummer : 76931

Rapport Beschermde Soortenindicator (BeSI)

Gebouwbewonende vleermuizen

Beschrijving leefgebied:

Gebouwbewonende vleermuizen leven in alle typen landschappen. Deze vleermuizen verblijven in gebouwen, onder andere achter betimmering en daklijsten, in spouwmuren, of onder dakpannen.

Advies voor deze soort:

De spleten en andere openingen in gebouwen waar gebouwbewonende vleermuizen in leven zijn beschermd. Voorkom daarom het dichtmaken van invliegopeningen en holle ruimtes in muren en daken. Laat bomenrijen en bosjes staan en behoud water omdat ze dienen als vliegroute en jachtterrein. Voorkom het verlichten van gevels waarin de invliegopeningen zitten. Raadpleeg voor meer informatie over de gewone dwergvleermuis, ruige dwergvleermuis en gewone grootoorvleermuis de kennisdocumenten op de website van BIJ12. Kijk voor meer informatie over natuurvriendelijk isoleren op natuurvriendelijkisoleren.nl.

Haas

Beschrijving leefgebied:

De haas leeft vooral in gebieden waar de gras- en landbouw een beperkte omvang heeft en in open veld zoals akkers en weilanden. Daarnaast komt de haas ook voor in open bos, heide en kwelders.

Advies voor deze soort:

In alle provincies geldt voor de haas het hele jaar een vrijstelling bij ruimtelijke ontwikkeling, behalve in Zeeland en Groningen. In Utrecht vervalt de vrijstelling bij ruimtelijke ontwikkeling op 1/9/24. Niettemin geldt de zorgplicht. Houd daarom bij werkzaamheden rekening met het behoud van het leefgebied van de haas, bijvoorbeeld door het aanleggen van hagen en houtwallen en door te zorgen voor kruidenrijk grasland waardoor de haas afwisselend kan eten.

Andere diersoorten dan vogels of zoogdieren

Bruine kikker

Beschrijving leefgebied:

De bruine kikker is een amfibie en leeft o.a. in sloten, poelen, vennen en tuin- en stadsvijvers. De soort leeft zowel in het water maar vaker nog op het land. De bruine kikker heeft een voorkeur voor water waar weinig of geen vis zit.

Advies voor deze soort:

In alle provincies geldt het hele jaar een vrijstelling bij ruimtelijke ontwikkeling. Niettemin geldt de zorgplicht; zorg daarom voor kleine oppervlaktewateren met weinig of geen vis zodat de larven van de bruine kikker niet worden opgegeten. Een deel van de dieren verblijft ook na de voortplanting in of bij het water. Laat daarom, ook in het kader van de zorgplicht, bij baggeren verwijderde modder en planten 24 uur op de oevers liggen zodat de bruine kikkers eruit kunnen kruipen.

Aanvraagdatum : 02-05-2024

Rapportnummer : 76931

Rapport Beschermde SoortenIndicator (BeSI)**Gewone pad**Beschrijving leefgebied:

De gewone pad is een amfibie en plant zich voort in poelen, vijvers, vennen, sloten en weteringen en zwak stromende beken. De gewone pad leeft buiten de voortplantingstijd (maart) vooral op het land.

Advies voor deze soort:

In alle provincies geldt het hele jaar een vrijstelling bij ruimtelijke ontwikkeling. Niettemin geldt de zorgplicht; zorg daarom voor poelen, vijvers en sloten waarin de gewone pad zich kan voortplanten. Voorkom sterfte op wegen door in de paartijd, als de padden trekken, schermen te plaatsen en/of wegen tijdelijk af te sluiten.

Aanvraagdatum : 02-05-2024

Rapportnummer : 76931

Rapport Beschermde SoortenIndicator (BeSI)

Hoe BeSI is gerealiseerd wordt beschreven in de onderstaande twee documenten:

1. Kwaliteitsborging Beschermde SoortenIndicator
2. Toelichting kanskaarten beschermde soorten

[Bekijk deze documenten.](#)

Disclaimer:

In de Omgevingswet is vastgelegd dat iedere Nederlander zorgdraagt voor levende dieren en planten en hun directe omgeving. Dit noemen we de zorgplicht voor natuur. De Beschermde SoortenIndicator (BeSI) helpt u om aan deze zorgplicht te voldoen.

In principe houdt BeSI rekening met alle Vogelrichtlijn-, Habitatrichtlijn- en andere wettelijk beschermde soorten. Ook wordt rekening gehouden met Rode-lijst soorten met een status 'Bedreigd' of 'Ernstig bedreigd'. De voorwaarde die hierbij altijd geldt, is dat het mogelijk moet zijn om te berekenen hoe groot de kans is dat een soort voorkomt (kanskaart).

BeSI houdt alleen rekening met beschermde en bedreigde planten en dieren. Mogelijk gelden er ook andere natuurbeschermingsregels. Indien u daar meer informatie over wilt, kijk dan op

<https://iplo.nl/thema/natuur/>

Het BeSI-rapport heeft alleen een signalerende functie van de mogelijk nadelige effecten van uw werkzaamheid op beschermde en bedreigde planten en dieren op de door u aangegeven locatie. Het BeSI-rapport is dus geen bindend advies.

Het BeSI-rapport geeft geen informatie over een mogelijke vergunningsplicht van uw werkzaamheid. Het geeft ook geen enkel oordeel over de inhoud of status van een vergunningsplichtig voorgenomen werkzaamheid. Raadpleeg hiervoor de vergunningcheck uit het Omgevingsloket.

Het BeSI-rapport wordt gemaakt op basis van de huidige beschikbare informatie over beschermde en bedreigde planten en dieren. Als u later dan drie maanden na het maken van het BeSI-rapport start met uw werkzaamheid, dan wordt geadviseerd een nieuw actueel rapport te maken.

Bewaar het door u gemaakte BeSI-rapport goed. Het kan zijn dat ernaar wordt gevraagd, bijvoorbeeld door de gemeente waar u de werkzaamheid uitvoert.

Aanvraagdatum : 02-05-2024

Rapportnummer : 76931

Rapport Beschermde SoortenIndicator (BeSI)**Soorten uitgesplitst naar beschermingsregels****Vogelrichtlijn**

Huismus

- Passer domesticus
- Kansenskaart versienummer 1 29-11-2022

Habitatrichtlijn

Boombewonende vleermuizen

- Boombewonende vleermuizen
- Kansenskaart versienummer 1 24-03-2023

Gebouwbewonende vleermuizen

- Gebouwbewonende vleermuizen
- Kansenskaart versienummer 1 24-03-2023

Overige wettelijk beschermde of rode lijst soorten

Bruine kikker

- Rana temporaria
- Kansenskaart versienummer 1 28-11-2022

Das

- Meles meles
- Kansenskaart versienummer 1 02-12-2022

Gewone pad

- Bufo bufo
- Kansenskaart versienummer 1 28-11-2022

Haas

- Lepus europaeus
- Kansenskaart versienummer 1 28-11-2022