BIJLAGE

LEGGERWIJZIGING - TABEL, KAARTEN EN PROFIELEN A518 A519 Zeeburgereiland

leggerboek	dijkvak **nieuwe** code	dijkvak oude code	van/tot metrering **nieuw**	van/tot metrering oud	opmerking	vorm	gewoon onderhoud	buiten-gewoon onderhoud	Maatgevende Hoge Waterstand (m+NAP)	buiten bescher-mingszone buiten	bescher-mingszone buiten	kernzone buiten	dijktafel-hoogte	kruin-breedte	kernzone **binnen**	maaiveld-hoogte binnenteen	bescher-mingszone **binnen**	buiten bescher-mingszone **binnen**
IJ- en Gooimeer	A519-004	ged. A511-001	0-431	0-95		waterkerend dijklichaam	gerechtigde	AGV	1,60	**-53,10**	**-29,80**	**-6,00**	**1,70**	**5,00**	**5,00**	**1,70**	**13,00**	**74,30**
IJ- en Gooimeer	A519-005	n.v.t.	431-695	n.v.t.		waterkerend dijklichaam	gerechtigde	AGV	1,60	**-69,80**	**-42,50**	**-6,00**	**1,70**	**3,00**	**27,42**	**-1,65**	**34,52**	**80,02**
IJ- en Gooimeer	A519-006	n.v.t.	695-922	n.v.t.		waterkerend dijklichaam	gerechtigde	AGV	1,60	**-60,00**	**-25,20**	**-6,00**	**1,80**	**3,00**	**27,13**	**-1,65**	**29,36**	**79,93**
IJ- en Gooimeer	A519-007	n.v.t.	922-944	n.v.t.		waterkerend dijklichaam	gerechtigde	AGV	1,60	**-60,00**	**-25,20**	**-6,00**	**1,80**	**3,00**	**19,82**	**-1,65**	**22,05**	**72,62**
IJ- en Gooimeer	A519-008	n.v.t.	944-1004	n.v.t.		waterkerend dijklichaam	gerechtigde	AGV	1,60	**-60,00**	**-25,20**	**-6,00**	**1,80**	**3,00**	**27,13**	**-1,65**	**29,36**	**79,93**
IJ- en Gooimeer	A519-009	n.v.t.	1004-1025	n.v.t.		waterkerend dijklichaam	gerechtigde	AGV	1,60	**-60,00**	**-25,20**	**-6,00**	**1,80**	**3,00**	**19,82**	**-1,65**	**22,05**	**72,62**
IJ- en Gooimeer	A519-010	n.v.t.	1025-1154	n.v.t.		waterkerend dijklichaam	gerechtigde	AGV	1,60	**-60,00**	**-25,20**	**-6,00**	**1,80**	**3,00**	**27,13**	**-1,65**	**29,36**	**79,93**
IJ- en Gooimeer	A519-011	n.v.t.	1154-1178	n.v.t.		waterkerend dijklichaam	gerechtigde	AGV	1,60	**-60,00**	**-25,20**	**-6,00**	**1,80**	**3,00**	**21,08**	**-1,65**	**23,31**	**73,88**
IJ- en Gooimeer	A519-012	n.v.t.	1178-1491	n.v.t.		waterkerend dijklichaam	gerechtigde	AGV	1,60	**-60,90**	**-25,50**	**-6,00**	**1,90**	**3,00**	**26,82**	**-1,65**	**28,50**	**79,62**
IJ- en Gooimeer	A519-017	n.v.t.	1491-1522	n.v.t.		verholen	gerechtigde	AGV	1,60	**n.v.t.**	**-23,50**	**-6,00**	**1,70**	**5,00**	**5,00**	**1,70**	**13,00**	**n.v.t.**
IJ- en Gooimeer	A519-013	n.v.t.	1522-1735	n.v.t.	damwand	verholen	gerechtigde	gemeente Amsterdam	1,60	**n.v.t.**	**-23,50**	**-6,00**	**1,70**	**5,00**	**5,00**	**1,70**	**13,00**	**n.v.t.**
IJ- en Gooimeer	A519-013	n.v.t.	1522-1735	n.v.t.	grondlichaam	verholen	gerechtigde	AGV	1,60	**n.v.t.**	**-23,50**	**-6,00**	**1,70**	**5,00**	**5,00**	**1,70**	**13,00**	**n.v.t.**
IJ- en Gooimeer	A519-018	n.v.t.	1735-1883	n.v.t.		verholen	gerechtigde	AGV	1,60	**n.v.t.**	**-23,50**	**-6,00**	**1,70**	**5,00**	**5,00**	**1,70**	**13,00**	**n.v.t.**
IJ- en Gooimeer	A519-014	n.v.t.	1883-2068	n.v.t.		waterkerend dijklichaam	gerechtigde	AGV	1,60	**-46,60**	**-18,40**	**-6,00**	**1,70**	**5,00**	**5,00**	**1,70**	**13,00**	**60,20**
IJ- en Gooimeer	A519-015	n.v.t.	2068-2254	n.v.t.		waterkerend dijklichaam	gerechtigde	AGV	1,60	**-54,30**	**-23,30**	**-6,00**	**1,70**	**5,00**	**5,00**	**1,70**	**13,00**	**66,80**
IJ- en Gooimeer	A519-016	n.v.t.	2254-2359	n.v.t.		waterkerend dijklichaam	gerechtigde	AGV	1,60	**-94,80**	**-20,40**	**-6,00**	**1,70**	**5,00**	**5,00**	**1,70**	**13,00**	**99,80**
IJ- en Gooimeer	A518-002	n.v.t.	0-670	n.v.t.		waterkerend dijklichaam	gerechtigde	AGV	1,60	**-94,80**	**-6,00**	**-20,40**	**1,70**	**5,00**	**5,00**	**1,70**	**13,00**	**99,80**
IJ- en Gooimeer	A518-003	n.v.t.	670-774	n.v.t.		waterkerend dijklichaam	gerechtigde	AGV	1,60	**-65,80**	**-6,00**	**-24,40**	**1,70**	**5,00**	**5,00**	**1,70**	**12,70**	**56,50**
IJ- en Gooimeer	A518-004	n.v.t.	774-977	n.v.t.		waterkerend dijklichaam	gerechtigde	AGV	1,60	**-59,60**	**-6,00**	**-27,80**	**1,70**	**5,00**	**5,00**	**1,70**	**13,00**	**69,20**
IJ- en Gooimeer	A518-005	n.v.t.	977-1224	n.v.t.		waterkerend dijklichaam	gerechtigde	AGV	1,60	**-96,80**	**-6,00**	**-27,80**	**1,70**	**5,00**	**5,00**	**1,70**	**13,00**	**100,80**
IJ- en Gooimeer	A518-006	n.v.t.	1224-1507	n.v.t.		waterkerend dijklichaam	gerechtigde	AGV	1,60	**-52,70**	**-6,00**	**-27,20**	**1,70**	**5,00**	**5,00**	**1,70**	**13,00**	**79,80**
IJ- en Gooimeer	A518-007	A511-004	1507-1789	1482-1789	damwand	waterkerend dijklichaam	gerechtigde	RWS	1,60	**-52,05**	**-7,30**	**-17,50**	**1,70**	**3,00**	**26,00**	**1,70**	**34,60**	**50,20**
IJ- en Gooimeer	A518-007	A511-004	1507-1789	1482-1789	grondlichaam	waterkerend dijklichaam	gerechtigde	AGV	1,60	**-52,05**	**-7,30**	**-17,50**	**1,70**	**3,00**	**26,00**	**1,70**	**34,60**	**50,20**

Omschrijving	**Verklaring**
legger	openbaar register, als bedoeld in artikel 2.39 van de Omgevingswet of in artikel 78 tweede lid van de Waterschapswet, waarin ligging, constructie, vorm, afmetingen en onderhoudsplichtigen van wateren, waterkeringen en andere waterstaatkundige werken staan aangegeven, alsmede de begrenzingen van kern- en (buiten)beschermingszones van waterkeringen, leggerprofiel en profiel van vrije ruimte van waterkeringen, en de beschermingszones van wateren
dijkvak nieuwe code	nummer conform leggerwijziging
dijkvak oude code	dijktrajectnummer van het dijkvak dat (deels) vervangen wordt
maatvoering zoneringen	afstanden zoneringen gerelateerd aan referentielijn (negatief is buitendijks, positief is binnendijks) in meters
maatvoering hoogtes	hoogtematen zijn weergegeven in m t.o.v. NAP
(beschermings)zone	aan een waterstaatswerk grenzende zone, waarin ter bescherming van dat werk voorschriften krachtens de Waterschapsverordening (voorheen: Keur) en Onderhoudskeur AGV gelden
buitengewoon onderhoud	ook 'groot' onderhoud genaamd: onderhoudswerkzaamheden van constructieve aard, zoals vervanging, reconstructie en ophoging
gewoon onderhoud	maaien, baggeren, snoeien, verwijderen van materiaal en vuil, en herstel van beschadigingen, waaronder herstel van scheuren of gaten

Classificatie: Openbaar

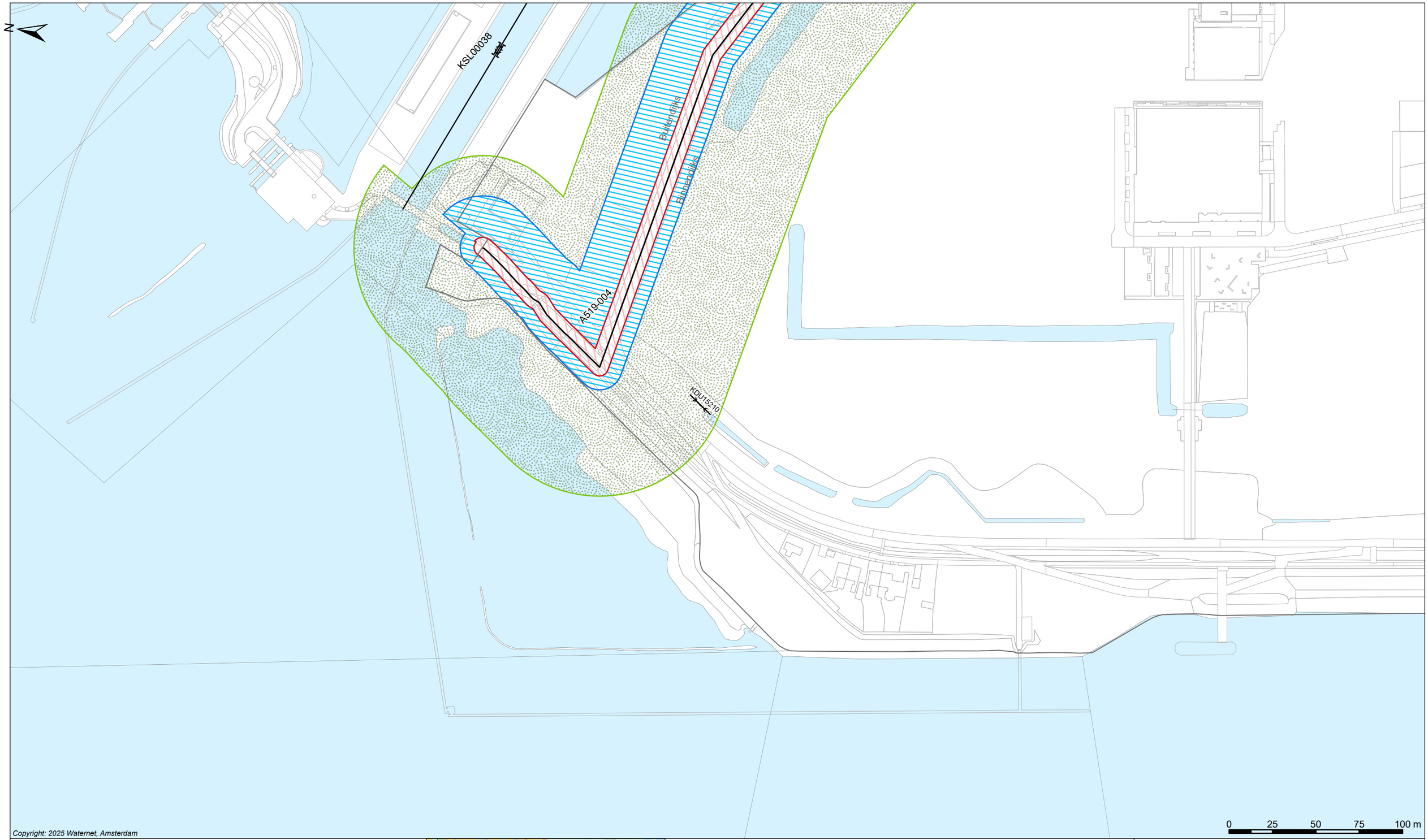

Copyright: 2025 Waternet, Amsterdam

Legenda

Keringen

- Referentielijn
- Waterstaatswerk waterkering
- Binnenbeschermingszone
- Buitenbeschermingszone
- Damwand (Wandconstructie)

Overig

- Water
- Overige topografie

Kunstwerken

- Gemaal
- Brug
- Stuw
- Duiker Sifon Hevel
- Inlaat
- Coupure
- Sluis

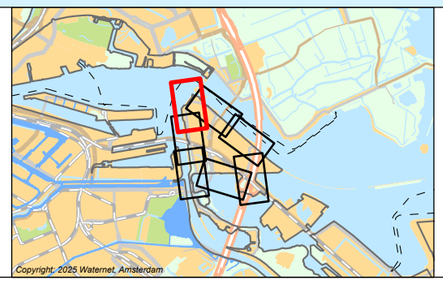

LEGGER VAN PRIMAIRE WATERKERING ZUIDER IJDIJK MET DE DAARTOE BEHORENDE KUNSTWERKEN

Vastgesteld bij besluit <BESLUITCODE> d.d xx-xx-2026

Waterschap Amstel, Gooi en Vecht

Bezoekadres:
Korte Ouderkerkerdijk 7
1096 AC Amsterdam
Tel. 0900-9394

Kaartblad: 01

Formaat: A3	Schaal: 1:7.500	Kaartnummer: **480959_01**

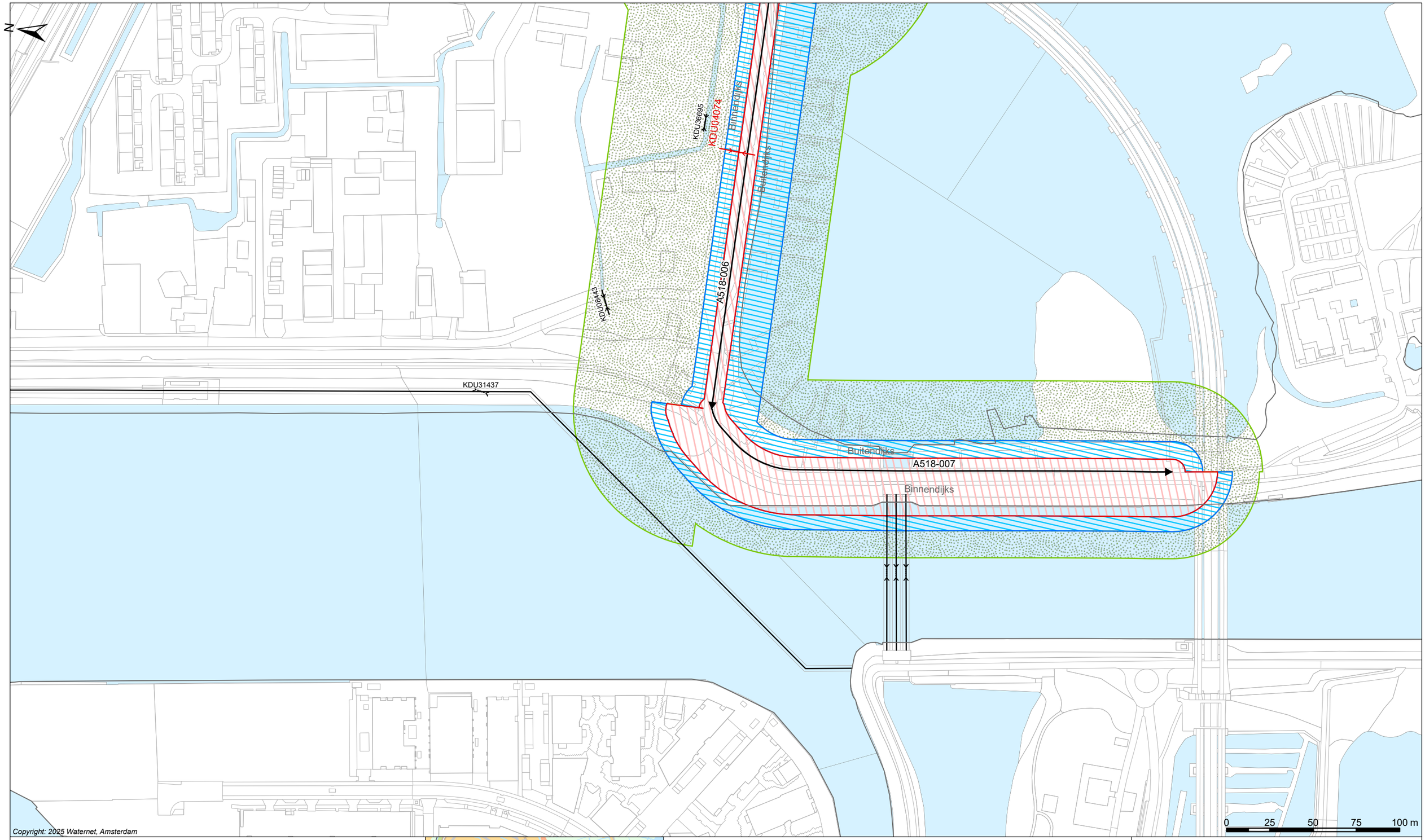

Copyright: 2025 Waternet, Amsterdam

Legenda

Keringen

- Referentielijn
- Waterstaatswerk waterkering
- Binnenbeschermingszone
- Buitenbeschermingszone
- Damwand (Wandconstructie)

Overig

- Water
- Overige topografie

Kunstwerken

- Gemaal
- Brug
- Stuw
- Duiker Sifon Hevel
- Inlaat
- Coupure
- Sluis

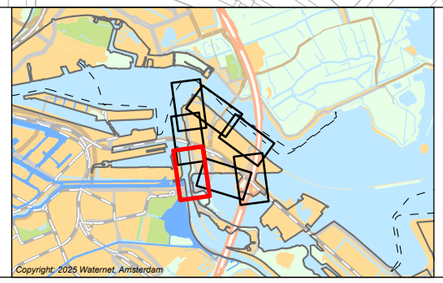

LEGGER VAN PRIMAIRE WATERKERING ZUIDER IJDIJK MET DE DAARTOE BEHORENDE KUNSTWERKEN

Vastgesteld bij besluit <BESLUITCODE> d.d xx-xx-2026

Waterschap Amstel, Gooi en Vecht

Bezoekadres:
Korte Ouderkerkerdijk 7
1096 AC Amsterdam
Tel. 0900-9394

Kaartblad: 03

Formaat: A3	Schaal: 1:7.500	Kaartnummer: **480959_03**

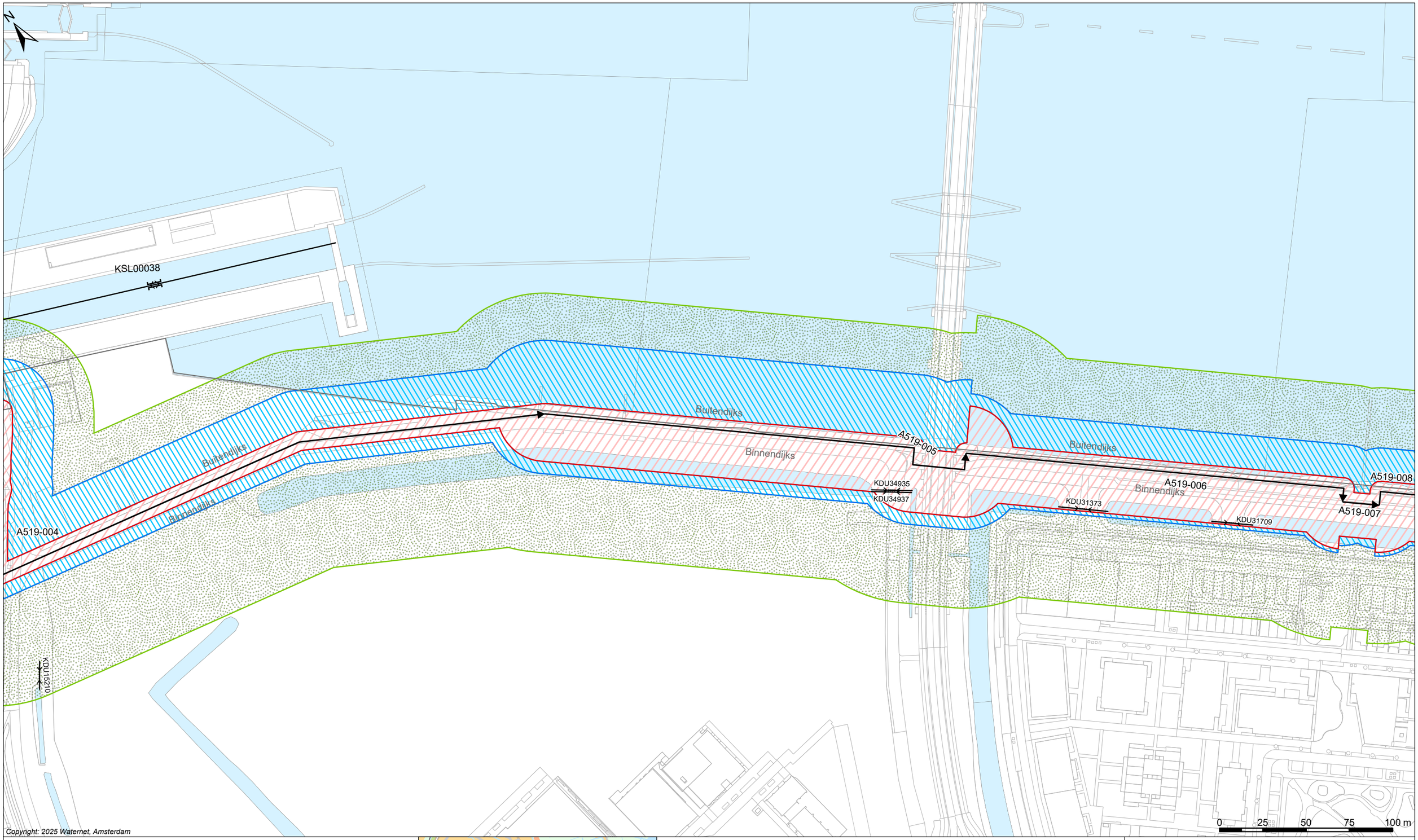

Copyright: 2025 Waternet, Amsterdam

Legenda

Keringen

- Referentielijn
- Waterstaatswerk waterkering
- Binnenbeschermingszone
- Buitenbeschermingszone
- Damwand (Wandconstructie)

Overig

- Water
- Overige topografie

Kunstwerken

- Gemaal
- Brug
- Stuw
- Duiker Sifon Hevel
- Inlaat
- Coupure
- Sluis

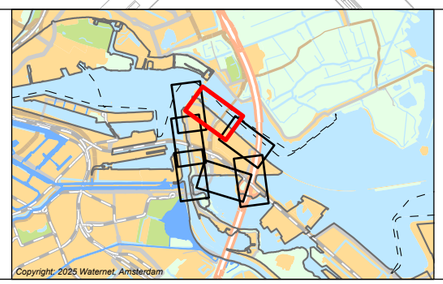

LEGGER VAN PRIMAIRE WATERKERING ZUIDER IJDIJK MET DE DAARTOE BEHORENDE KUNSTWERKEN

Vastgesteld bij besluit <BESLUITCODE> d.d xx-xx-2026

Waterschap Amstel, Gooi en Vecht

Bezoekadres:
Korte Ouderkerkerdijk 7
1096 AC Amsterdam
Tel. 0900-9394

Kaartblad: 04

Formaat: A3	Schaal: 1:7.500	Kaartnummer: **480959_04**

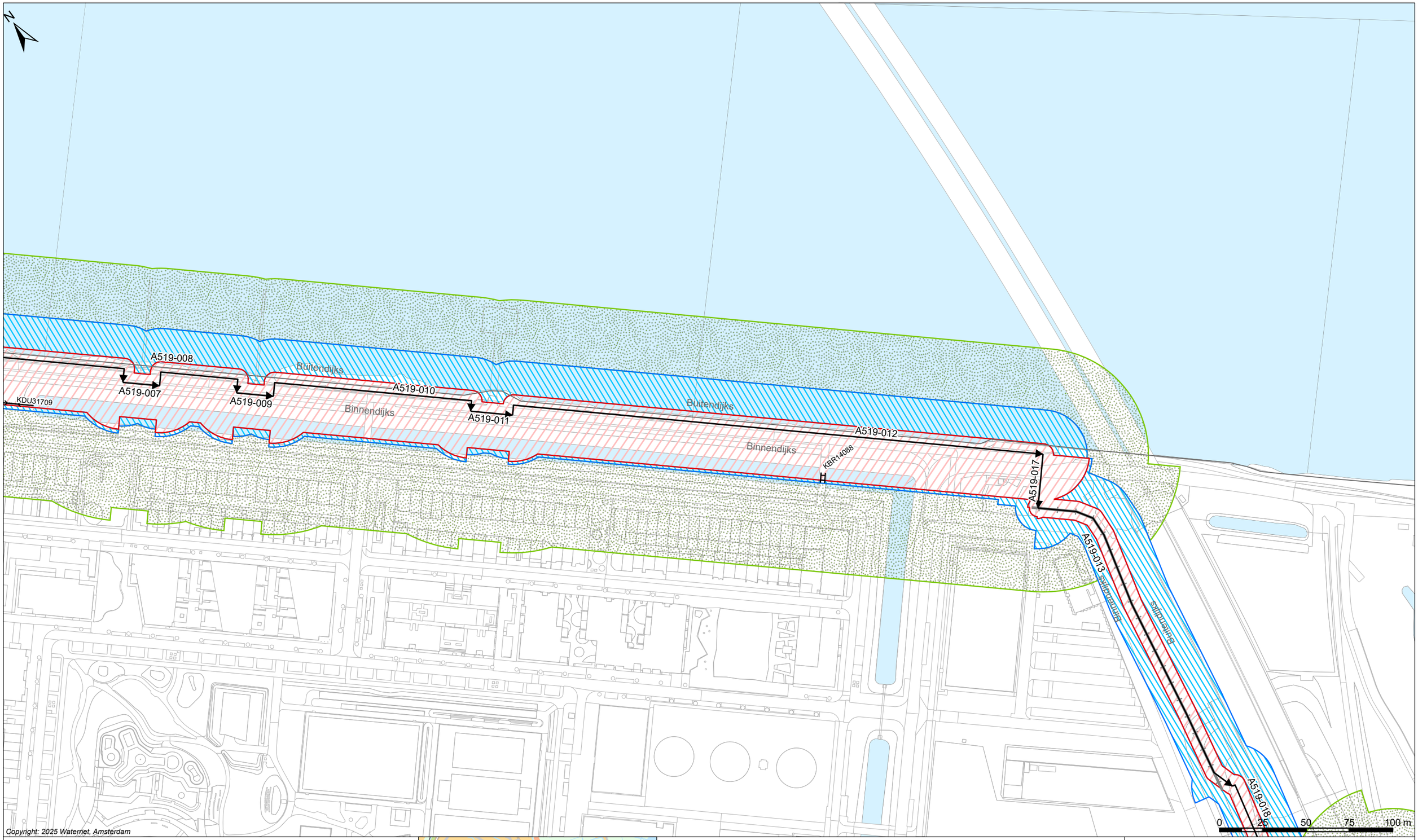

Copyright: 2025 Waternet, Amsterdam

Legenda

Keringen

- Referentielijn
- Waterstaatswerk waterkering
- Binnenbeschermingszone
- Buitenbeschermingszone
- Damwand (Wandconstructie)

Overig

- Water
- Overige topografie

Kunstwerken

- Gemaal
- Brug
- Stuw
- Duiker Sifon Hevel
- Inlaat
- Coupure
- Sluis

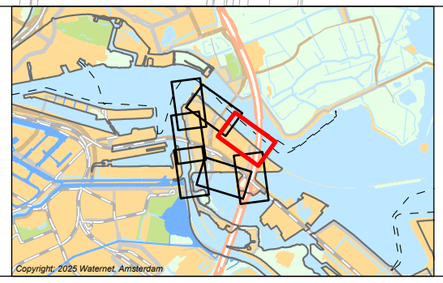

LEGGER VAN PRIMAIRE WATERKERING ZUIDER IJDIJK MET DE DAARTOE BEHORENDE KUNSTWERKEN

Vastgesteld bij besluit <BESLUITCODE> d.d xx-xx-2026

Waterschap Amstel, Gooi en Vecht

Bezoekadres:
Korte Ouderkerkerdijk 7
1096 AC Amsterdam
Tel. 0900-9394

Kaartblad: 05

Formaat: A3	Schaal: 1:7.500	Kaartnummer: 480959_05

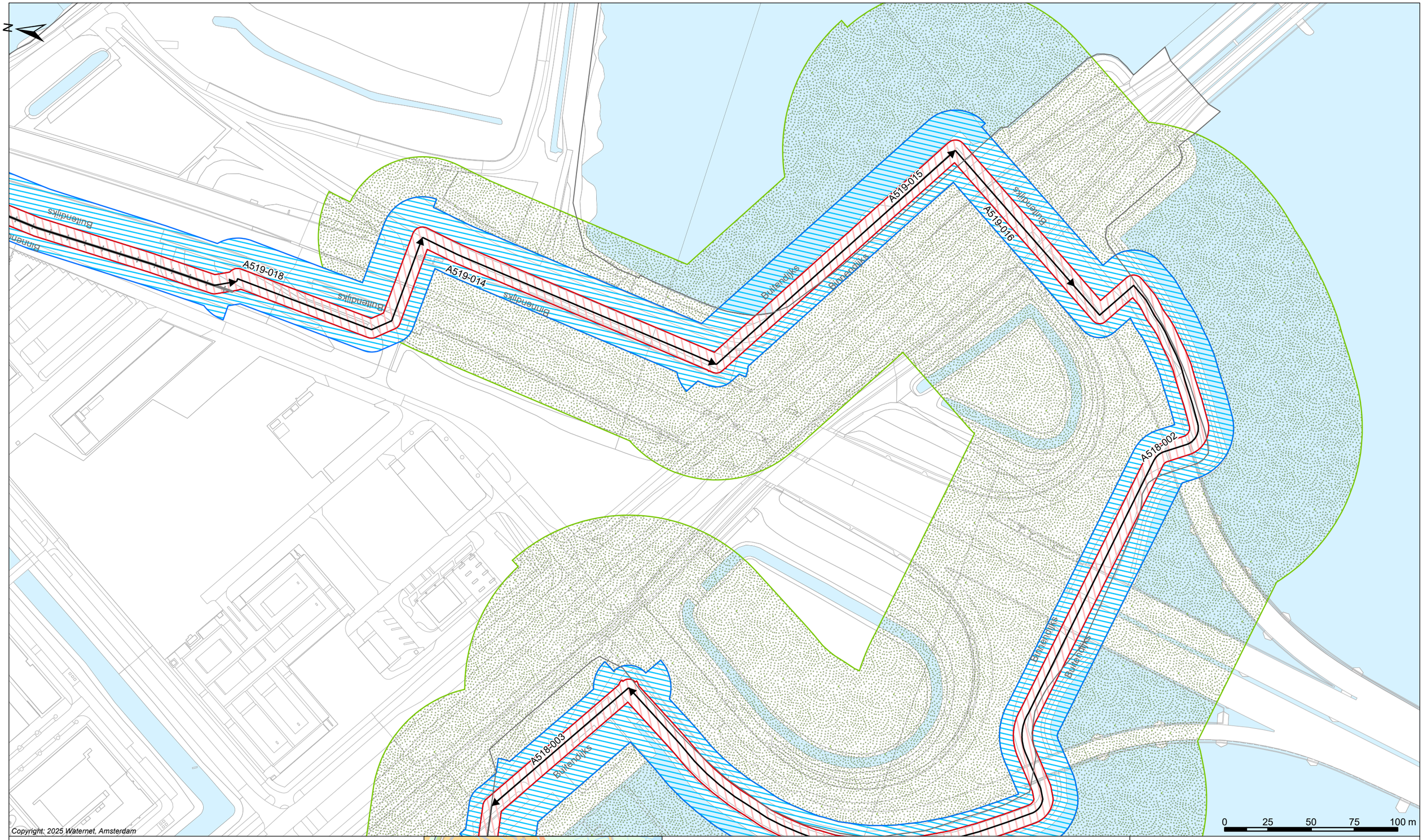

Copyright: 2025 Waternet, Amsterdam

Legenda

Keringen

- Referentielijn
- Waterstaatswerk waterkering
- Binnenbeschermingszone
- Buitenbeschermingszone
- Damwand (Wandconstructie)

Overig

- Water
- Overige topografie

Kunstwerken

- Gemaal
- Brug
- Stuw
- Duiker Sifon Hevel
- Inlaat
- Coupure
- Sluis

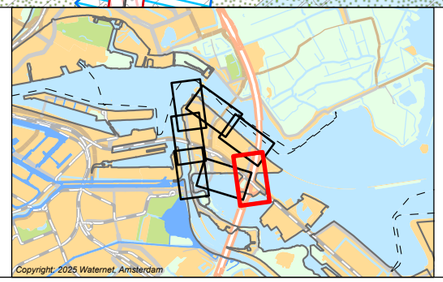

Copyright: 2025 Waternet, Amsterdam

LEGGER VAN PRIMAIRE WATERKERING ZUIDER IJDIJK MET DE DAARTOE BEHORENDE KUNSTWERKEN

Vastgesteld bij besluit <BESLUITCODE> d.d xx-xx-2026

Waterschap Amstel, Gooi en Vecht

Bezoekadres:
Korte Ouderkerkerdijk 7
1096 AC Amsterdam
Tel. 0900-9394

Kaartblad: 06

Formaat: A3	Schaal: 1:7.500	Kaartnummer: 480959_06

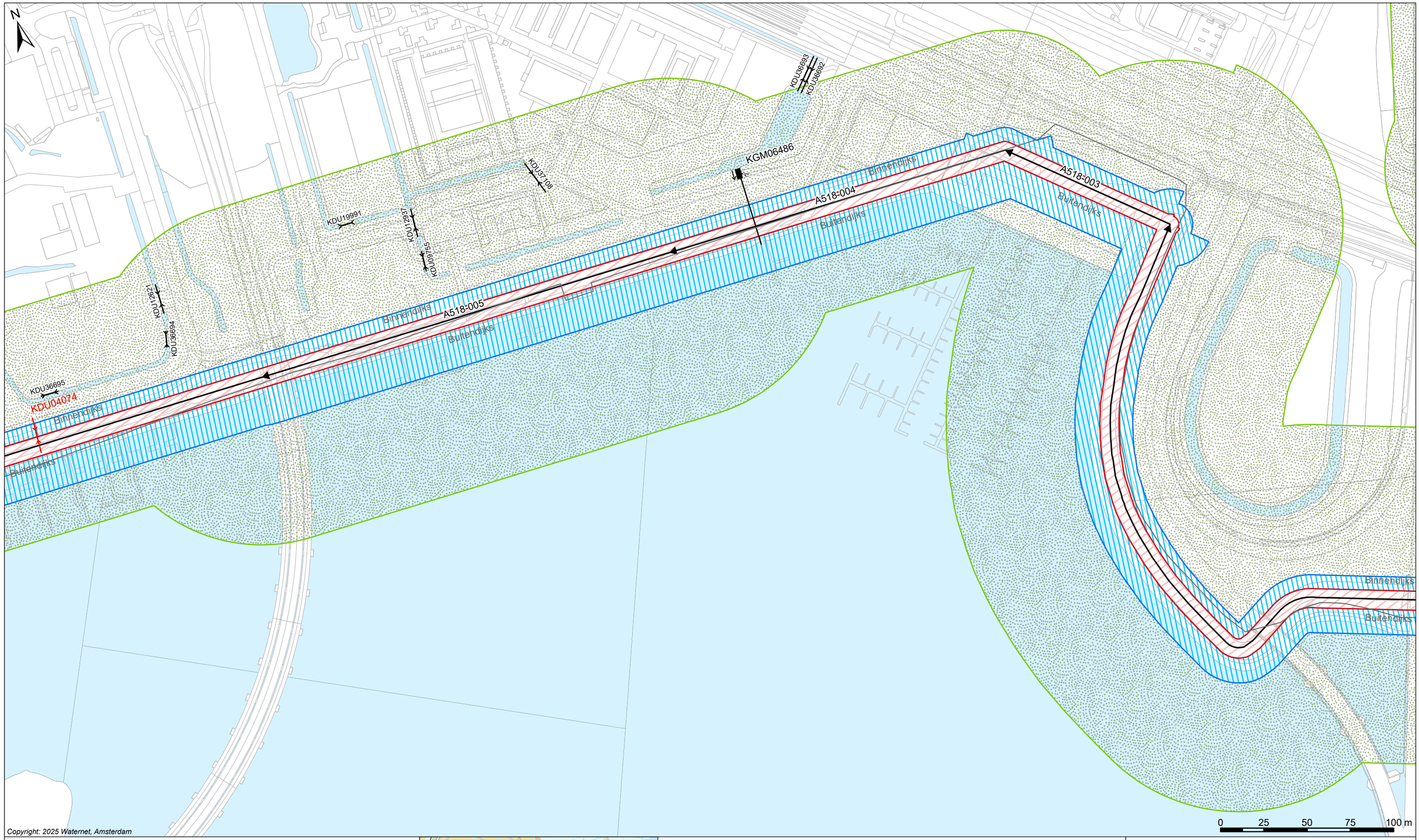

Copyright: 2025 Waternet, Amsterdam

Legenda

Keringen

- Referentielijn
- Waterstaatswerk waterkering
- Binnenbeschermingszone
- Buitenbeschermingszone
- Damwand (Wandconstructie)

Overig

- Water
- Overige topografie

Kunstwerken

- Gemaal
- Brug
- Stuw
- Duiker Sifon Hevel
- Inlaat
- Coupure
- Sluis

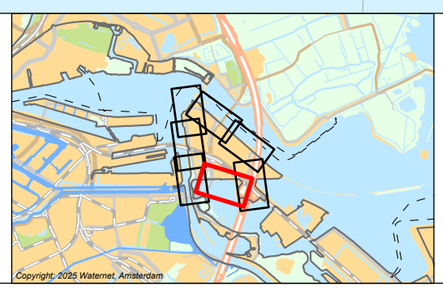

LEGGER VAN PRIMAIRE WATERKERING ZUIDER IJDIJK MET DE DAARTOE BEHORENDE KUNSTWERKEN

Vastgesteld bij besluit <BESLUITCODE> d.d xx-xx-2026

Waterschap Amstel, Gooi en Vecht

Bezoekadres:
Korte Ouderkerkerdijk 7
1096 AC Amsterdam
Tel. 0900-9394

Kaartblad: 07

Formaat: A3	Schaal: 1:7.500	Kaartnummer: 480959_07

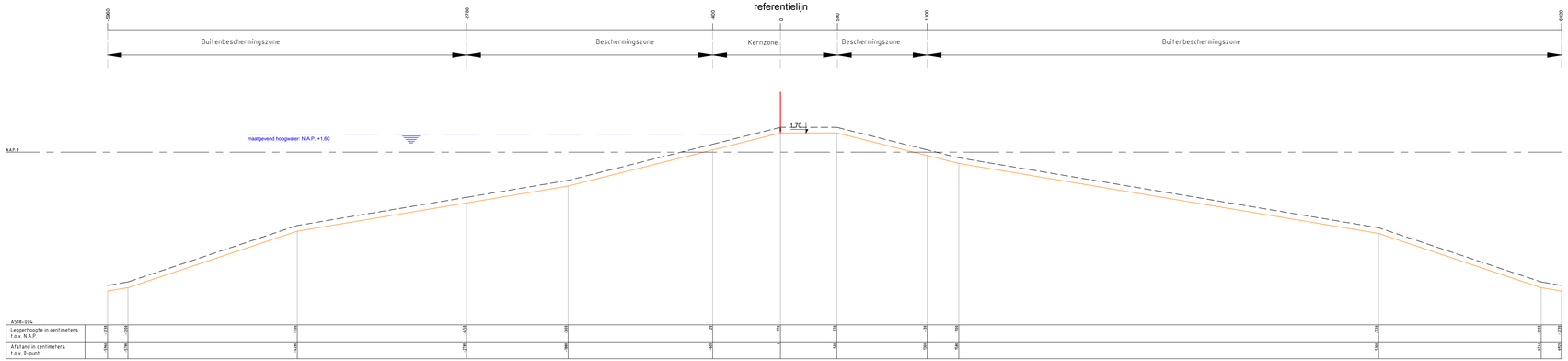

Legenda :

- Waterkering
- Minimaal profiel
- Profiel van vrije ruimte
- Waterlijn
- Referentielijn

Opmerking:

Hoogtematen in meters t.o.v. NAP

1000 Afstand niet op schaal

Waterschap Amstel, Gooi en Vecht
Postbus 94370
1090 GJ AMSTERDAM

Leggerprofiel secundaire waterkering

Concept

schaal: 1:250	formaat: A3	nr. A518-004
datum: XX-XX-2026	code: XXX00.0000	

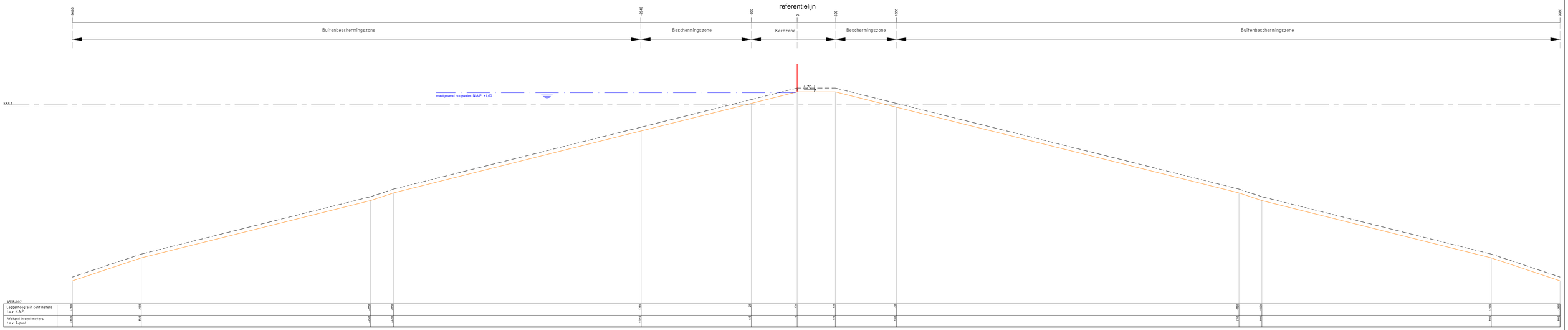

Legenda :

- Waterkering
- Minimaal profiel
- Profiel van vrije ruimte
- Waterlijn
- Referentielijn

Opmerking:

Hoogtematen in meters t.o.v. NAP

1000 Afstand niet op schaal

Waterschap Amstel, Gooi en Vecht
Postbus 94370
1090 GJ AMSTERDAM

waterschap amstel, gooi en vecht

Leggerprofiel secundaire waterkering

Concept

schaal: 1:250	formaat: A3	nr. A518-002
datum: XX-XX-2026	code: XXX00.0000	

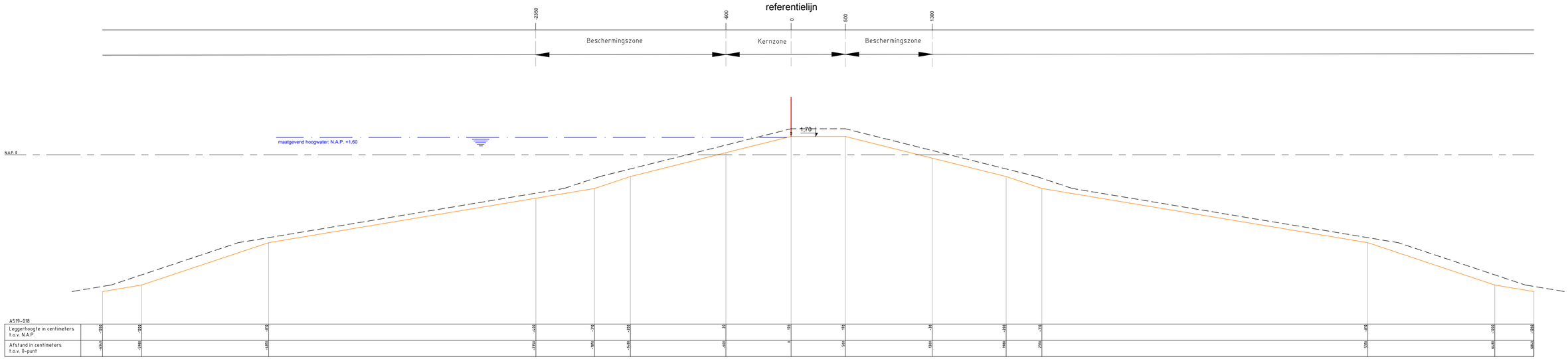

Legenda :

- Waterkering
- Minimaal profiel
- Profiel van vrije ruimte
- Waterlijn
- Referentielijn

Opmerking:

Hoogtematen in meters t.o.v. NAP

1000 Afstand niet op schaal

Waterschap Amstel, Gooi en Vecht
Postbus 94370
1090 GJ AMSTERDAM

waterschap amstel, gooi en vecht

Leggerprofiel secundaire waterkering

Concept

schaal: 1:250	formaat: A3	nr. A519-018
datum: XX-XX-2026	code: XXX00.0000	

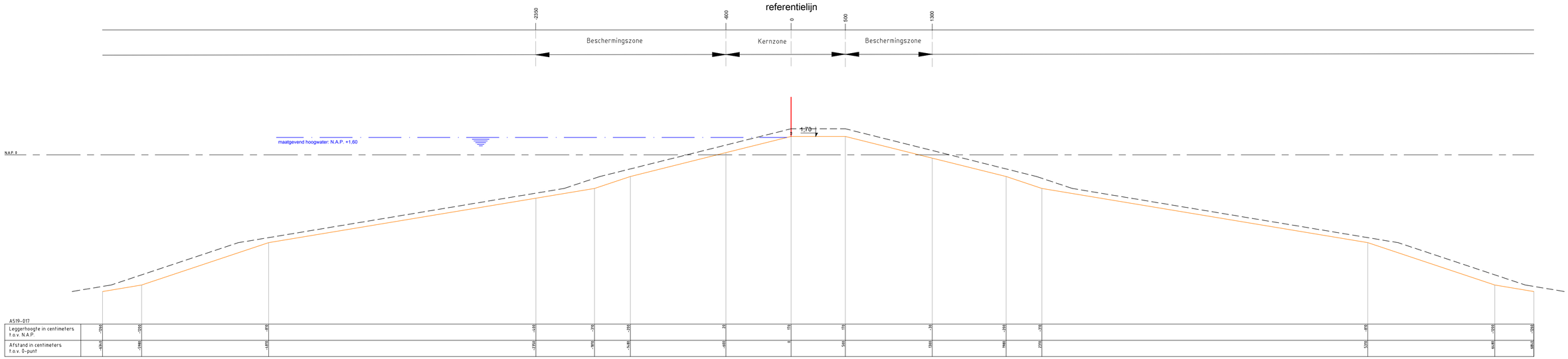

Legenda :

- Waterkering
- Minimaal profiel
- Profiel van vrije ruimte
- Waterlijn
- Referentielijn

Opmerking:

Hoogtematen in meters t.o.v. NAP

1000 Afstand niet op schaal

Waterschap Amstel, Gooi en Vecht
Postbus 94370
1090 GJ AMSTERDAM

waterschap amstel, gooi en vecht

Leggerprofiel secundaire waterkering

Concept

schaal: 1:250	formaat: A3	nr. A519-017
datum: XX-XX-2026	code: XXX00.0000	

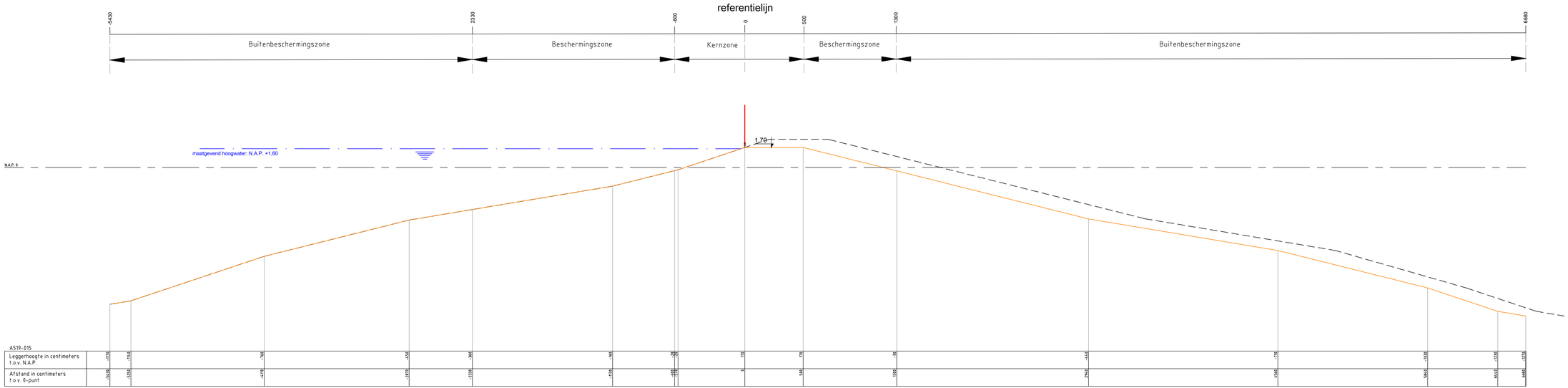

Legenda :

- Waterkering
- Minimaal profiel
- Profiel van vrije ruimte
- Waterlijn
- Referentielijn

Opmerking:

Hoogtematen in meters t.o.v. NAP

1000 Afstand niet op schaal

Waterschap Amstel, Gooi en Vecht
Postbus 94370
1090 GJ AMSTERDAM

waterschap amstel, gooi en vecht

Leggerprofiel secundaire waterkering

Concept

schaal: 1:250	formaat: A3	nr. A519-015
datum: XX-XX-2026	code: XXX00.0000	

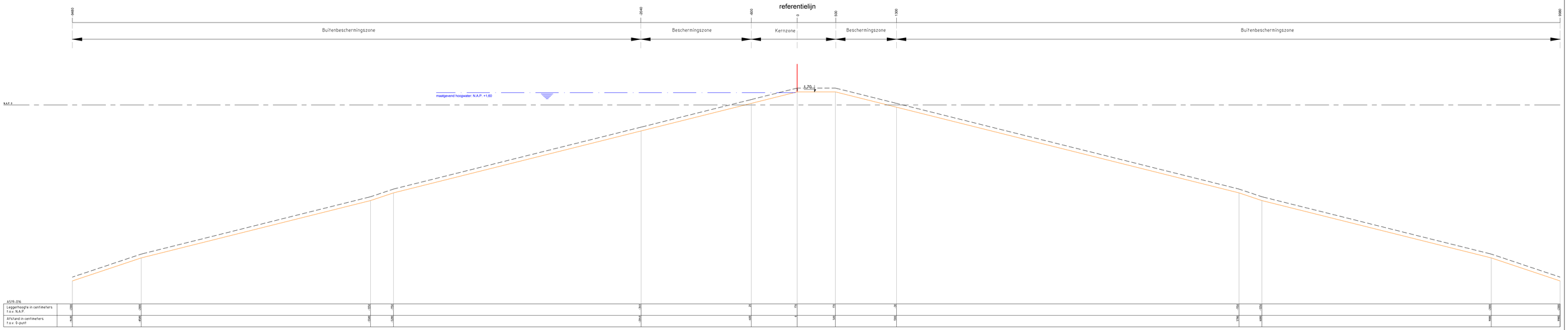

Legenda :

- Waterkering
- Minimaal profiel
- Profiel van vrije ruimte
- Waterlijn
- Referentielijn

Opmerking:

Hoogtematen in meters t.o.v. NAP

1000 Afstand niet op schaal

Waterschap Amstel, Gooi en Vecht
Postbus 94370
1090 GJ AMSTERDAM

waterschap amstel, gooi en vecht

Leggerprofiel secundaire waterkering

Concept

schaal: 1:250	formaat: A3	nr. A519-016
datum: XX-XX-2026	code: XXX00.0000	

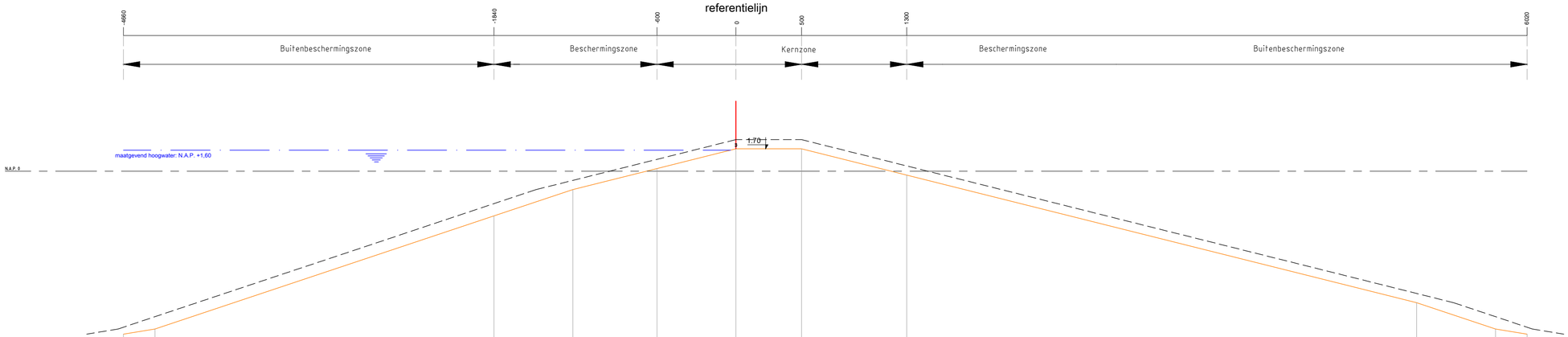

A519-014

Leggerhoogte in centimeters t.o.v. N.A.P.	-1763	-1200	-343	-143	20	173	173	-31	-1000	-1200	-1263
Afstand in centimeters t.o.v. 0-punt	-1466	-1243	-964	-1243	-600	0	500	1300	1466	1743	46900

Legenda :

- Waterkering
- Minimaal profiel
- Profiel van vrije ruimte
- Waterlijn
- Referentielijn

Opmerking:

Hoogtematen in meters t.o.v. NAP

1000 Afstand niet op schaal

Waterschap Amstel, Gooi en Vecht
Postbus 94370
1090 GJ AMSTERDAM

waterschap amstel, gooi en vecht

Leggerprofiel secundaire waterkering

Concept

schaal: 1:250	formaat: A3	nr. A519-014
datum: XX-XX-2026	code: XXX00.0000	

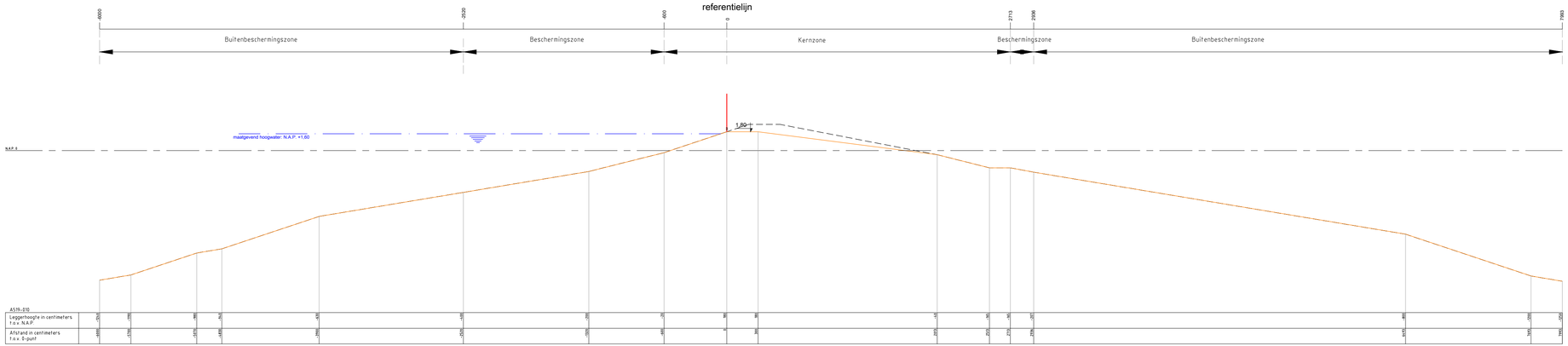

Legenda :

- Waterkering
- Minimaal profiel
- Profiel van vrije ruimte
- Waterlijn
- Referentielijn

Opmerking:

Hoogtematen in meters t.o.v. NAP

1000 Afstand niet op schaal

Waterschap Amstel, Gooi en Vecht Postbus 94370 1090 GJ AMSTERDAM		waterschap amstel, gooi en vecht
Leggerprofiel secundaire waterkering Concept		
schaal: 1:250	formaat: A3	nr. A519-010
datum: XX-XX-2026	code: XXX00.0000	

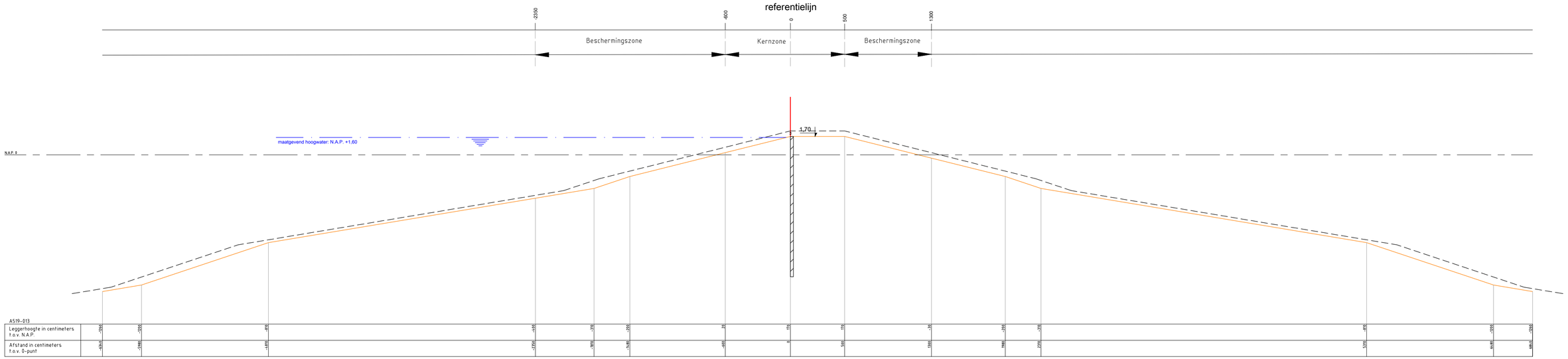

Legenda :

- Waterkering
- Minimaal profiel
- Waterlijn
- Referentielijn
- Damwand

Opmerking:

Hoogtematen in meters t.o.v. NAP

1000 Afstand niet op schaal

Waterschap Amstel, Gooi en Vecht
Postbus 94370
1090 GJ AMSTERDAM

waterschap amstel, gooi en vecht

Leggerprofiel secundaire waterkering

Concept

schaal: 1:250	formaat: A3	nr. A519-013
datum: XX-XX-2026	code: XXX00.0000	

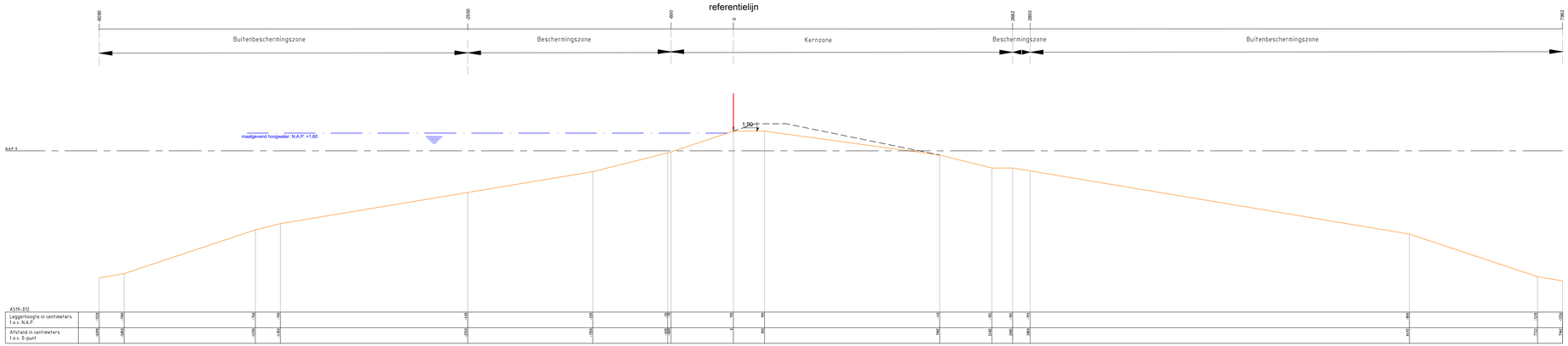

Legenda :

- Waterkering
- Minimaal profiel
- Profiel van vrije ruimte
- Waterlijn
- Referentielijn

Opmerking:

Hoogtematen in meters t.o.v. NAP

1000 Afstand niet op schaal

Waterschap Amstel, Gooi en Vecht Postbus 94370 1090 GJ AMSTERDAM		waterschap amstel, gooi en vecht
Leggerprofiel secundaire waterkering Concept		
schaal: 1:250	formaat: A3	nr. A519-012
datum: XX-XX-2026	code: XXX00.0000	

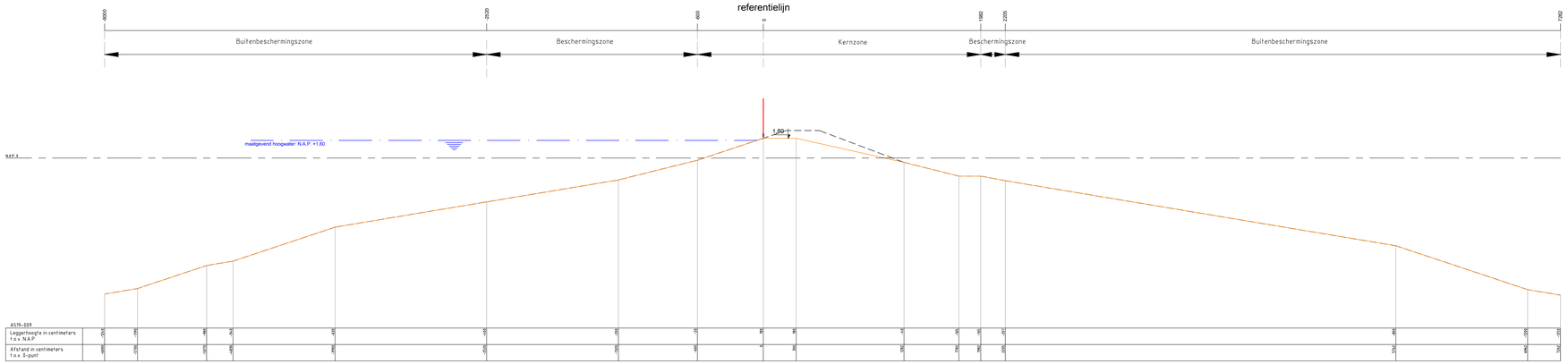

Legenda :

- Waterkering
- Minimaal profiel
- Profiel van vrije ruimte
- Waterlijn
- Referentielijn

Opmerking:

Hoogtematen in meters t.o.v. NAP

1000 Afstand niet op schaal

Waterschap Amstel, Gooi en Vecht Postbus 94370 1090 GJ AMSTERDAM		waterschap amstel, gooi en vecht
Leggerprofiel secundaire waterkering Concept		
schaal: 1:250	formaat: A3	nr. A519-009
datum: XX-XX-2026	code: XXX00.0000	

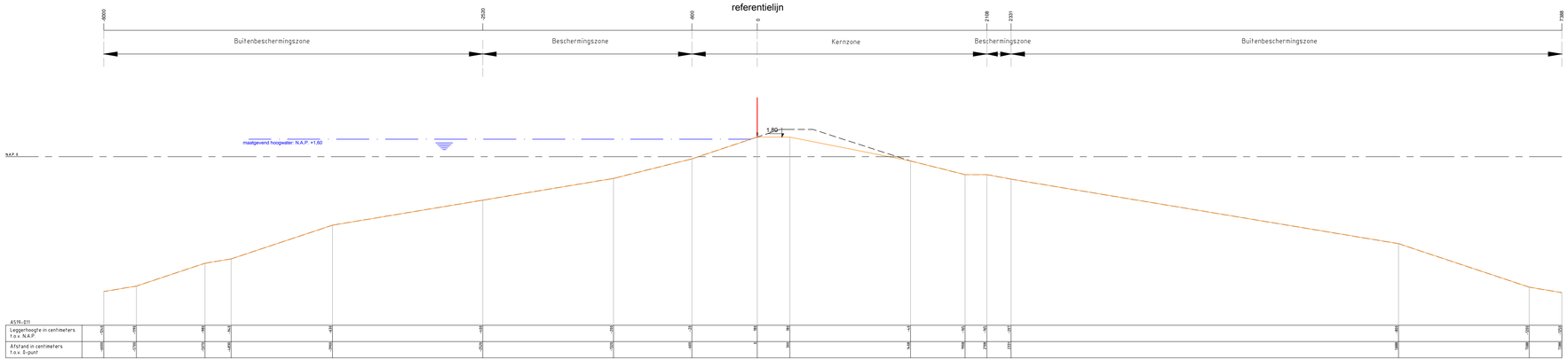

Legenda :

- Waterkering
- Minimaal profiel
- Profiel van vrije ruimte
- Waterlijn
- Referentielijn

Opmerking:

Hoogtematen in meters t.o.v. NAP

1000 Afstand niet op schaal

Waterschap Amstel, Gooi en Vecht
Postbus 94370
1090 GJ AMSTERDAM

Leggerprofiel secundaire waterkering

Concept

schaal: 1:250	formaat: A3	nr. A519-011
datum: XX-XX-2026	code: XXX00.0000	

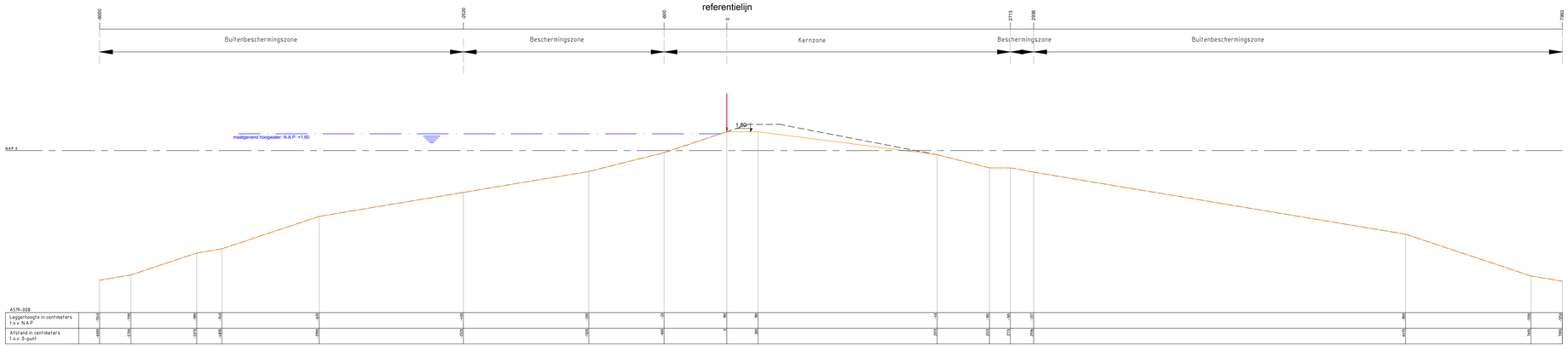

Legenda :

- Waterkering
- Minimaal profiel
- Profiel van vrije ruimte
- Waterlijn
- Referentielijn

Opmerking:

Hoogtematen in meters t.o.v. NAP

1000 Afstand niet op schaal

Waterschap Amstel, Gooi en Vecht Postbus 94370 1090 GJ AMSTERDAM		waterschap amstel, gooi en vecht
Leggerprofiel secundaire waterkering Concept		
schaal: 1:250	formaat: A3	nr. A519-008
datum: XX-XX-2026	code: XXX00.0000	

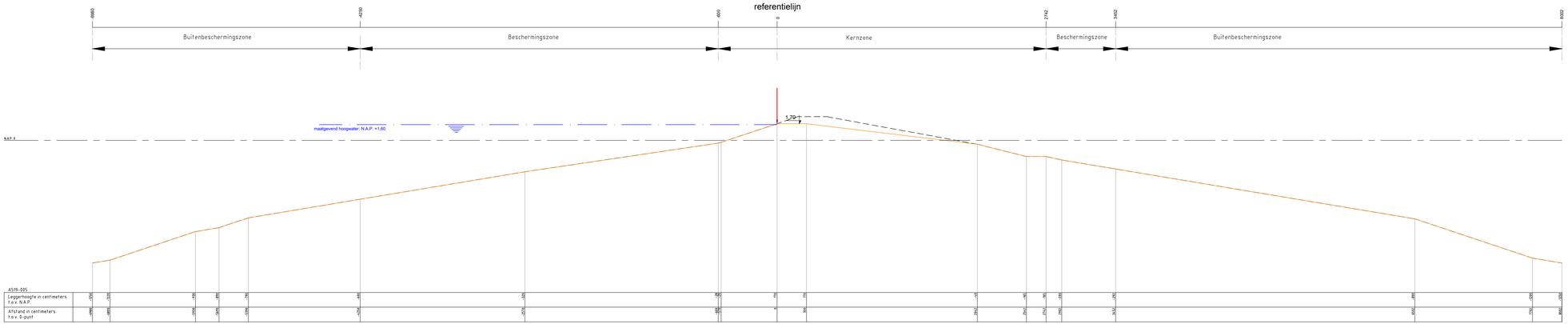

Legenda :

- Waterkering
- Minimaal profiel
- Profiel van vrije ruimte
- Waterlijn
- Referentielijn

Opmerking:

Hoogtematen in meters t.o.v. NAP

1000 Afstand niet op schaal

Waterschap Amstel, Gooi en Vecht
Postbus 94370
1090 GJ AMSTERDAM

waterschap amstel, gooi en vecht

Leggerprofiel secundaire waterkering

Concept

schaal: 1:250	formaat: A3	nr. A519-005
datum: XX-XX-2026	code: XXX00.0000	

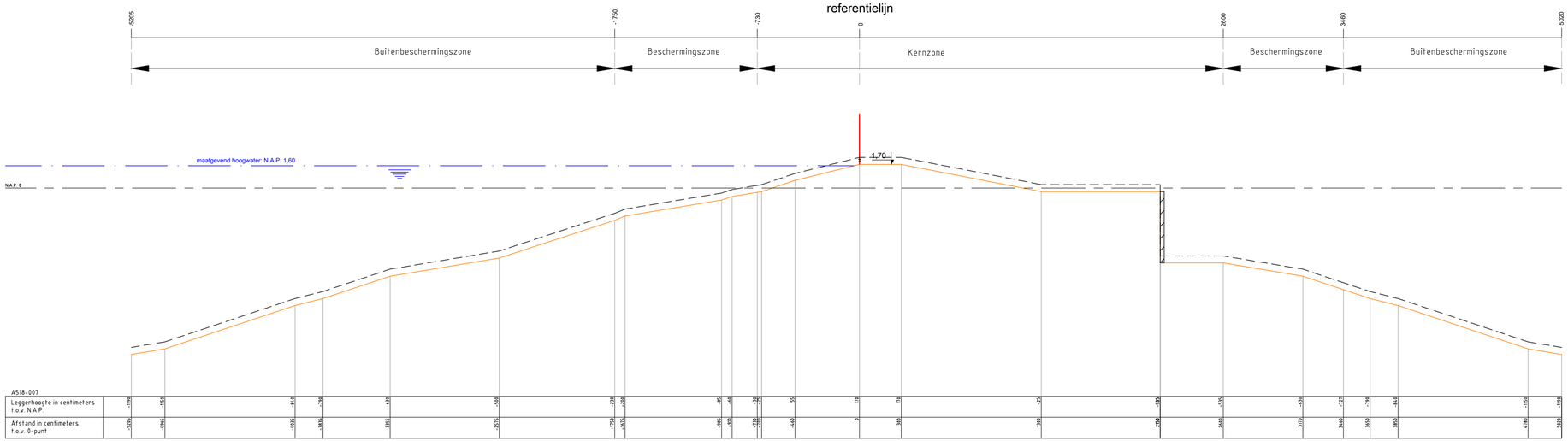

Legenda :

- Waterkering
- Minimaal profiel
- Waterlijn
- Referentielijn
- Damwand

Opmerking:

Hoogtematen in meters t.o.v. NAP

1000 Afstand niet op schaal

Waterschap Amstel, Gooi en Vecht
Postbus 94370
1090 GJ AMSTERDAM

waterschap amstel, gooi en vecht

Leggerprofiel secundaire waterkering

Concept

schaal: 1:250	formaat: A3	nr. A518-007
datum: XX-XX-2026	code: XXX00.0000	

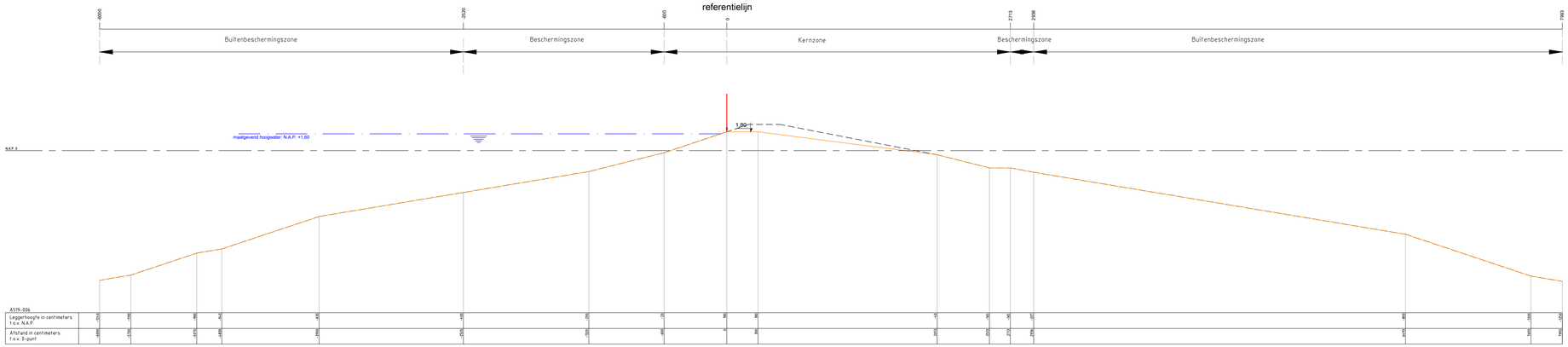

Legenda :

- Waterkering
- Minimaal profiel
- Profiel van vrije ruimte
- Waterlijn
- Referentielijn

Opmerking:

Hoogtematen in meters t.o.v. NAP

1000 Afstand niet op schaal

Waterschap Amstel, Gooi en Vecht Postbus 94370 1090 GJ AMSTERDAM		waterschap amstel, gooi en vecht
Leggerprofiel secundaire waterkering Concept		
schaal: 1:250	formaat: A3	nr. A519-006
datum: XX-XX-2026	code: XXX00.0000	

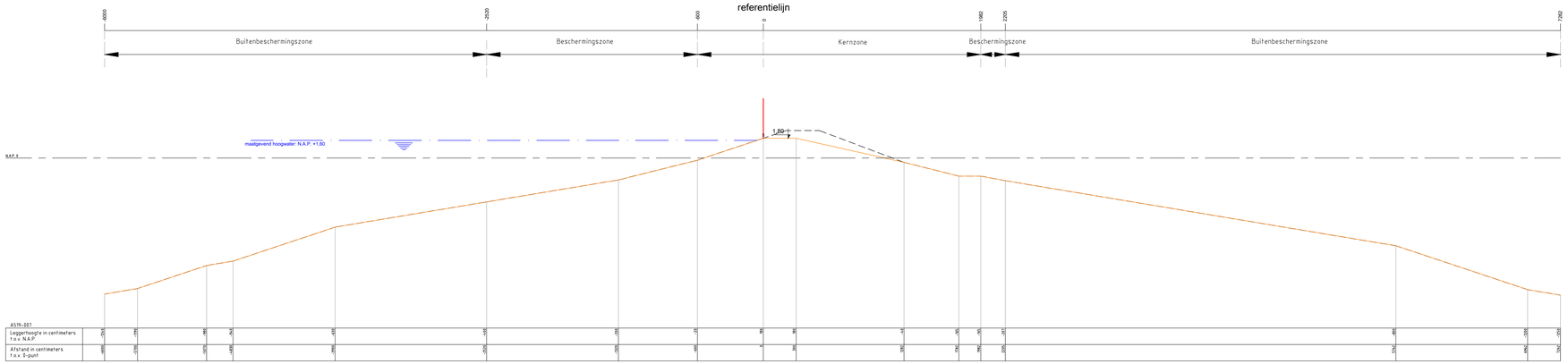

Legenda :

- Waterkering
- Minimaal profiel
- Profiel van vrije ruimte
- Waterlijn
- Referentielijn

Opmerking:

Hoogtematen in meters t.o.v. NAP

1000 Afstand niet op schaal

Waterschap Amstel, Gooi en Vecht
Postbus 94370
1090 GJ AMSTERDAM

waterschap amstel, gooi en vecht

Leggerprofiel secundaire waterkering

Concept

schaal: 1:250	formaat: A3	nr. A519-007
datum: XX-XX-2026	code: XXX00.0000	

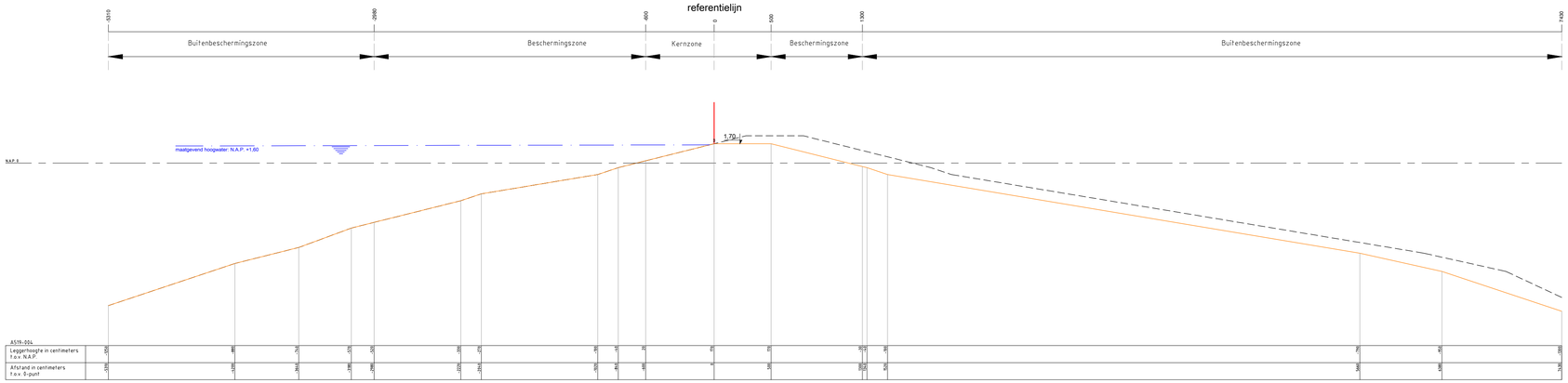

Legenda :

- Waterkering
- Minimaal profiel
- Profiel van vrije ruimte
- Waterlijn
- Referentielijn

Opmerking:

Hoogtematen in meters t.o.v. NAP

1000 Afstand niet op schaal

Waterschap Amstel, Gooi en Vecht
Postbus 94370
1090 GJ AMSTERDAM

waterschap amstel, gooi en vecht

Leggerprofiel secundaire waterkering

Concept

schaal: 1:250	formaat: A3	nr. A519-004
datum: XX-XX-2026	code: XXX00.0000	

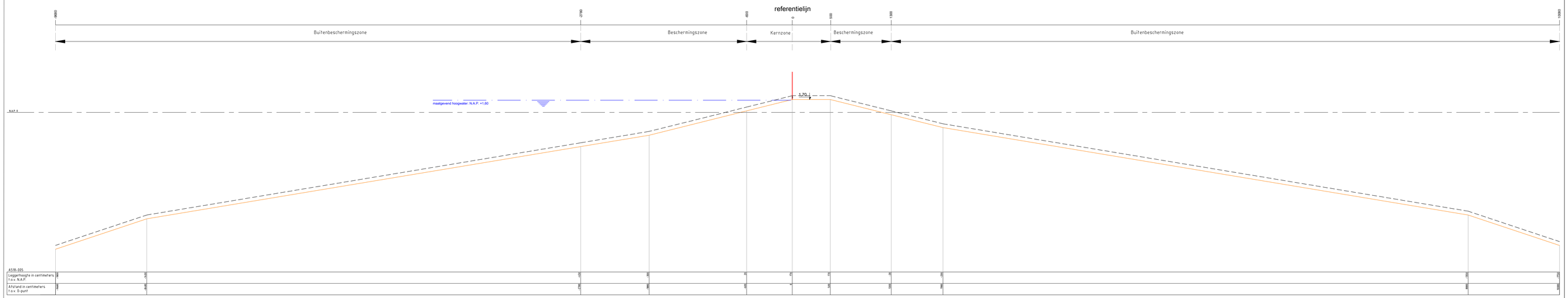

Legenda :

- Waterkering
- Minimaal profiel
- Profiel van vrije ruimte
- Waterlijn
- Referentielijn

Opmerking:

Hoogtematen in meters t.o.v. NAP

1000 Afstand niet op schaal

Waterschap Amstel, Gooi en Vecht
Postbus 94370
1090 GJ AMSTERDAM

waterschap amstel, gooi en vecht

Leggerprofiel secundaire waterkering

Concept

schaal: 1:250	formaat: A3	nr. A518-005
datum: XX-XX-2026	code: XXX00.0000	

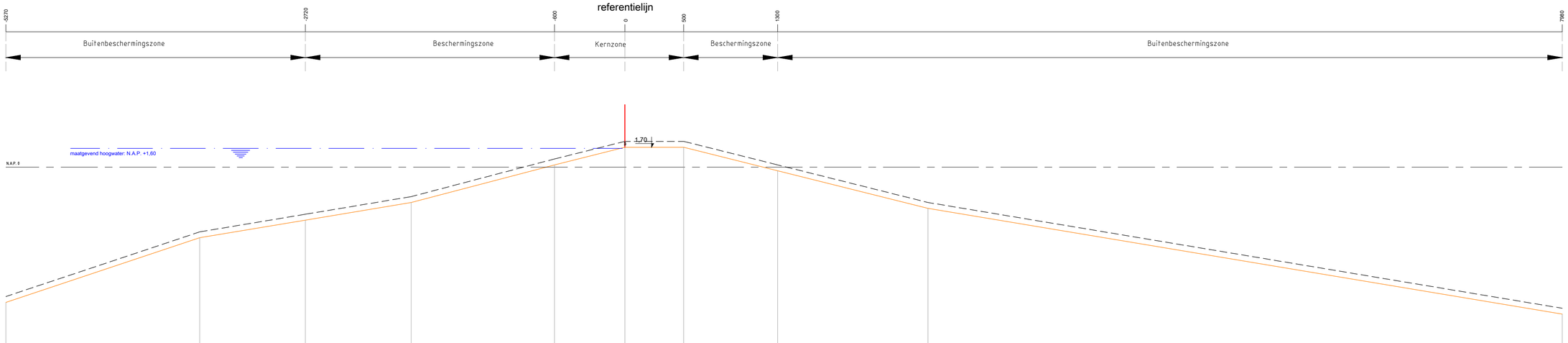

A518-006

Leggerhoogte in centimeters t.o.v. N.A.P.	-195	-185	-156	-130	70	170	170	70	-250	-250
Afstand in centimeters t.o.v. 0-punt	-5270	-3670	-2720	-1870	-600	0	500	1300	2580	7980

Legenda :

- Waterkering
- Minimaal profiel
- Profiel van vrije ruimte
- Waterlijn
- Referentielijn

Opmerking:

Hoogtematen in meters t.o.v. NAP

1000 Afstand niet op schaal

Waterschap Amstel, Gooi en Vecht
Postbus 94370
1090 GJ AMSTERDAM

waterschap amstel, gooi en vecht

Leggerprofiel secundaire waterkering

Concept

schaal: 1:250	formaat: A3	nr. A518-006
datum: XX-XX-2026	code: XXX00.0000	

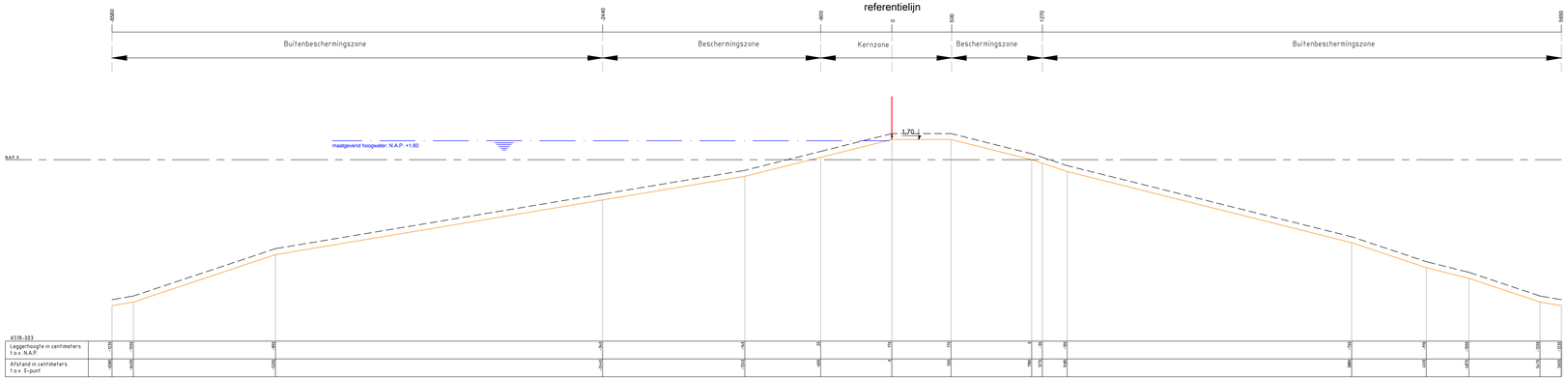

Legenda :

- Waterkering
- Minimaal profiel
- Profiel van vrije ruimte
- Waterlijn
- Referentielijn

Opmerking:

Hoogtematen in meters t.o.v. NAP

1000 Afstand niet op schaal

Waterschap Amstel, Gooi en Vecht
Postbus 94370
1090 GJ AMSTERDAM

waterschap amstel, gooi en vecht

Leggerprofiel secundaire waterkering

Concept

schaal: 1:250	formaat: A3	nr. A518-003
datum: XX-XX-2026	code: XXX00.0000	